Compulsa electrònica GIAL
Ref. Entrada: 5131 / 2022 11/07/2022-09:53:25.4

AJUNTAMENT DE SANTA CRISTINA D'ARO

PLA DE PROTECCIÓ CIVIL

DOCUMENT ÚNIC DE PROTECCIÓ CIVIL MUNICIPAL DE SANTA CRISTINA D'ARO

CONSELL COMARCAL
DEL BAIX EMPORDÀ

ÍNDEX

1. Document 1. Generalitats i Organització Municipal 4
1.1. Introducció, normativa i disposicions legals 4
1.2. Dades generals del municipi 7
1.2.1. IDENTIFICACIÓ DEL MUNICIPI 7
1.2.2. SITUACIÓ GEOGRÀFICA 8
1.2.3. DADES DE POBLACIÓ 9
1.2.4. INFRAESTRUCTURES I VIES DE COMUNICACIÓ 9
-D'acord amb el Pla de Prevenció d'Incendis Forestals de l'ADF Gavarres Marítima: 10
1.2.5. SERVEIS BÀSICS 11
1.2.6. CLIMATOLOGIA 13
1.2.7. OROGRAFIA I HIDROLOGIA 14
1.3. Organització municipal de protecció civil 15
1.3.1. ESTRUCTURA, FUNCIONS I RESPONSABILITATS 15
1.3.2. CENTRES DE COORDINACIÓ 21
1.4. Programa i procediment d'implantació, simulacres, manteniment, revisió i actualització 23
1.4.1. PROGRAMA DE LA IMPLANTACIÓ DEL PLA 23
1.4.2. MANTENIMENT DEL PLA 23
1.4.3. PROGRAMA D'EXERCICIS I SIMULACRES 24
1.5. Bases per al pla de recuperació previst a l'article 31 de la Llei 4/1997 24
2. Document 2. Anàlisi del risc 27
2.1. Risc territorial 27
2.2. Riscos especials 27
2.2.1 INCENDIS FORESTALS 28
Dades específiques per incendis forestals: 31
2.2.2 INUNDACIONS 34
Dades específiques per inundacions 37
2.2.3 NEVADES 38
Dades específiques per nevades 38
Anàlisi històrica 45
3. Vulnerabilitat municipal 47
3.1. Àrees o sectors d'afectació 47
Fonts de perill al municipi 50

Focus fixes 50

Focus mòbils 54

3.2. Elements vulnerables 57

- Activitats turístiques 88

Tipologia de costa 89

- Vulnerabilitat ambiental 91

4. PROCEDIMENTS OPERATIUS PER RISC 98

4.1. Procediment operatiu 98

4.1.1. CRITERIS D'ACTIVACIÓ. NIVELLS. 98

4.1.2. TASQUES PREVENTIVES I OPERATIVES ASSOCIADES A CADASCUN DELS NIVELLS 99

4.1.3. AVISOS: ORGANITZACIÓ, SISTEMES I RECORREGUTS D'AVÍS 109

4.1.4. PROCEDIMENTS DE RELACIÓ I D'INTEGRACIÓ AMB ELS PLANS D'ÀMBIT SUPERIOR 110

4.2. Mesures de protecció a la població 111

4.2.1. EXECUCIÓ DE L'EVACUACIÓ 111

4.2.3 PAUTES DE CONFINAMENT 126

4.3. Centres d'acollida. Tipologia. 128

5. Document 5. Fitxes d'actuació 129

6. Document 6. Directori telefònic i catàleg de mitjans i recursos 146

6.1. Directori telefònic 146

6.1.1. ORGANIGRAMA MUNICIPAL DE L'EMERGÈNCIA 146

Grups actuants 148

6.1.2. CENTRES DE COORDINACIÓ I SERVEIS D'EMERGÈNCIA 150

6.1.3. ELEMENTS VULNERABLES 150

6.1.4. CENTRES D'ACOLLIDA 158

6.1.5. MITJANS DE COMUNICACIÓ 158

6.1.6. MUNICIPIS VEÏNS 159

6.2. Catàleg de mitjans i recursos 160

6.2.1. MITJANS I RECURSOS DE L'AJUNTAMENT 160

6.2.2. VEHICLES MUNICIPALS 161

6.2.3. XARXA D'HIDRANTS MUNICIPAL 162

6.2.4. ASSOCIACIONS I GRUPS VOLUNTARIS LOCALS 162

6.2.5. PARTICULARS 162

6.2.6. SERVEIS BÀSICS 176

6.2.7. SERVEIS SANITARIS 177

7. Document 7. Cartografia bàsica i específica (per a cada risc) 191

1. Document 1. Generalitats i Organització Municipal

1.1. Introducció, normativa i disposicions legals

El Document Únic de Protecció Civil Municipal és el document que estableix el marc orgànic i funcional previst per a un municipi, amb l'objecte de prevenir i controlar els riscos sobre les persones i els béns i donar resposta adequada a les possibles situacions d'emergència del municipi, sota responsabilitat del titular del pla i garantint la integració d'aquestes actuacions amb el sistema autonòmic de protecció civil.
D'altra banda, el Document Únic de Protecció Civil Municipal, s'ha realitzat, a banda del Decret 155/2014, de 25 de novembre, pel qual s'aprova el contingut mínim per a l'elaboració i homologació dels plans de protecció civil municipal i s'estableix el procediment per a la seva tramitació conjunta, d'acord amb les disposicions legals, Plans d'emergència i normativa que es descriu a continuació:

A nivell municipal:

-Document Únic de Protecció Civil Municipal (Infocat, Neucat, Inuncat, Sismicat, Transcat, Camcat i Ventcat) aprovat el dia 26/04/22 i homologat per la Comissió de Protecció Civil de Catalunya aprox. tres mesos més tard.

-Document Únic de Protecció Civil Municipal (Infocat, Neucat, Inuncat, Sismicat, Transcat i Camcat) aprovat el dia 25/07/16 i homologat per la Comissió de Protecció Civil de Catalunya aprox. tres mesos més tard.

-Revisió Manual d'Actuació Bàsic aprovat el dia 25/08/11 i homologat per la Comissió de Protecció Civil de Catalunya el dia 16/02/12.

-Pla Manual d'Actuació per accidents en el transport de mercaderies perilloses per carretera aprovat el dia 25/08/11 i homologat per la Comissió de Protecció Civil de Catalunya el dia 16/02/12.

-Pla Manual d'Actuació per a Emergències Sísmiques aprovat el dia 30/09/10 i homologat per la Comissió de Protecció Civil de Catalunya el dia 27/07/11.

-Pla Manual d'Actuació per a Nevades aprovat el dia 30/09/10 I homologat per la Comissió de Protecció Civil de Catalunya el dia 27/07/11.

-Pla Manual d'Actuació per a Episodis de Contaminació Marina aprovat el dia 23/04/09 I homologat per la Comissió de Protecció Civil de Catalunya el dia 09/07/09.

- Pla Manual d'Actuació per a Inundacions aprovat aprox. el dia 26/03/09 i homologat per la Comissió de Protecció Civil de Catalunya el dia 30/04/09.

- Pla Manual d'Actuació Bàsic aprovat el dia 27/01/05 i homologat per la Comissió de Protecció Civil de Catalunya el dia 16/02/05

- Pla Manual d'Actuació per a Incendis Forestals aprovat el dia 27/01/2005 i homologat per la Comissió de Protecció Civil de Catalunya el dia 16/02/05.

-Associació de Voluntaris de Protecció Civil constituïda el dia 06/03/2015, amb núm. de registre 92

- ADF Gavarres Marítima, constituïda formalment el 15/03/2004 i formada pels municipis de Palamós, Calonge, Castell-Platja d'Aro, Sant Feliu de Guíxols i Santa Cristina d'Aro.

* Bans que s'han dictat a nivell general pel que fa al tema de protecció civil:

-Bans per l'establiment d'unes mesures restrictives en relació als usos i consum de l'aigua.

-Bans en relació a l'encesa de fogueres

-Bans en relació a la restricció d'accessos a pistes forestals

-Bans per la neteja de parcel·les.

A nivell autonòmic:

- Decret 161/1995, de 16 de maig, pel qual s'aprova el Pla de protecció civil de Catalunya (PROCICAT).
- Acord GOV/165/2014, de 9 de desembre, pel qual s'aprova el Pla especial per a emergències radiològiques de Catalunya (RADCAT).
- Acord GOV/141/2014, de 21 d'octubre, pel qual s'aprova la revisió del Pla especial d'emergències per incendis forestals de Catalunya (INFOCAT).

- Acord GOV/14/2015, de 10 de febrer, pel qual s'aprova la revisió del Pla especial d'emergències per inundacions de Catalunya (INUNCAT).
- Acord GOV/138/2014, de 14 d'octubre, pel qual s'aprova la revisió del Pla especial d'emergències sísmiques a Catalunya (SISMICAT).
- Acord GOV/29/2015, de 3 de març, pel qual s'aprova la revisió del Pla especial d'emergència exterior del sector químic de Catalunya (PLASEQCAT).
- Acord GOV/132/2014, de 30 de setembre, pel qual s'aprova la revisió del Pla especial d'emergències per accidents en el transport de mercaderies perilloses per carretera i ferrocarril a Catalunya (TRANSCAT).
- Acord GOV/126/2014, de 23 de setembre, pel qual s'aprova la revisió del Pla especial d'emergències per nevades a Catalunya (NEUCAT).
- Acord GOV/139/2014, de 14 d'octubre, pel qual s'aprova la revisió del Pla especial d'emergències per allaus a Catalunya (ALLAUCAT).
- Acord GOV/128/2010, de 13 de juliol, pel qual s'aprova el Pla especial per a emergències aeronàutiques a Catalunya (AEROCAT).
- Acord GOV/15/2015, de 10 de febrer, pel qual s'aprova la revisió del Pla especial d'emergències per contaminació de les aigües marines de Catalunya (CAMCAT).
- ACORD GOV/115/2017, d'1 d'agost, pel qual s'aprova el Pla especial d'emergències per risc de vent a Catalunya (VENTCAT).

1.2. Dades generals del municipi

1.2.1. IDENTIFICACIÓ DEL MUNICIPI

NOM MUNICIPI	SANTA CRISTINA D'ARO
COMARCA	BAIX EMPORDÀ
PROVÍNCIA	GIRONA

Nom del nucli	Nombre d'habitatges	Població mínima (període)	Població màxima (període)
Urbanització Bell-lloc I	51	94	Entre 10.000 i 12.000 persones
Urbanització Bell-lloc II	124	211	
Disseminat Bell-lloc	16	47	
Urbanització Mas Trempat	136	392	
Sector Càmping	8	20	
Urbanització Pedralta	3	4	
Disseminat Bufaganyes	28	33	
Urbanització Rosamar	375	74	
Disseminat Canyet	2	3	
Urbanització Romanyà de la Selva	45	53	
Urbanització St. Miquel d'Aro	163	222	
Urbanització Vall Repòs	104	132	
Disseminat Romanyà de la Selva	25	13	
Urbanització Les Teules I	102	181	
Salom	80	243	
Sector Casa Groga	3	5	
Urbanització Les Teules II	62	98	
Disseminat Salom	4	11	
Santa Cristina d'Aro	1127	2808	
Urbanització Can Reixac	19	16	
Disseminat Solius	23	80	
Urbanització Golf Costa Brava	499	501	

Disseminat El Vilar	10	14	
Urbanització Roca de Malvet I	139	285	
Urbanització Roca de Malvet II	68	124	
Disseminat Malvet	2	1	
Disseminat Camps de Santa Maria	2	15	

	SANTA CRISTINA D'ARO
SUPERFÍCIE TOTAL (Km²)	67,55
POBLACIÓ (Hab.)	5.680
DENSITAT POBLACIÓ (Hab./km²)	84,08

Font: Ajuntament, febrer 2022

1.2.2. SITUACIÓ GEOGRÀFICA

MUNICIPIS VEÏNS			
	TELÈFON AJUNTAMENT	TELÈFON POLICIA LOCAL	UBICACIÓ
Castell-Platja d'Aro	972 817 284	972 825 777	Est
Calonge	972 660 806	972 660 327	Est
Cruïlles, Monells i Sant Sadurní de l'Heura	972 640 573	---	Nord
Cassà de la Selva	972 460 005	972 461 069	Nord
Llagostera	972 830 375	972 805 580	Oest
Tossa de Mar	972 340 100	972 340 135	Sud Oest
Sant Feliu de Guíxols	972 327 000	972 324 211	Sud

SUPERFÍCIE TOTAL	67,55 Km ²
SUPERFÍCIE URBANA	8,19 Km ²
SUPERFÍCIE FORESTAL	52,16 Km ²
SUPERFÍCIE AGRÍCOLA	7,21 Km ²

1.2.3. DADES DE POBLACIÓ

DADES DE POBLACIÓ	
POBLACIÓ TOTAL	5.680
POBLACIÓ ESTACIONAL MITJANA	Entre 10.000 i 12.000 persones

1.2.4. INFRAESTRUCTURES I VIES DE COMUNICACIÓ

Carretera / autopista	**Titularitat**	**Punts quilomètrics (origen-destí)**	**Ponts i túnels**
C-31	Generalitat de Catalunya	Km. inicial: C-65 Km. final: 312,080	
C-250	Generalitat de Catalunya	Km. inicial: 26,600 Km. final: 29,300	Pont C-250 sobre Riu Ridaura
C-65	Generalitat de Catalunya	Km. inicial: 0,490 Km. final: 5,915	Pont C-65 sobre Riu Ridaura
GIV-6611	Diputació de Girona	Km. inicial: Tota dins el terme Km. final:	Pont GIV-6611 sobre Riera del Mar de Sants Pont GIV-6611 sobre Riu Ridaura
GIV-6612	Diputació de Girona	Km. inicial: 4,920 Km. final: 12,720	
GIV-6613	Diputació de Girona	Km. inicial: Tota dins el terme Km. final:	

XARXA DE CAMINS:

-D'acord amb el Pla de Prevenció d'Incendis Forestals de l'ADF Gavarres Marítima:

PRIMARIS		
CODI	NOM DEL CAMÍ	LONGITUD (m)
PR 91	Camí de Bell lloc a Romanyà	2344,37
SECUNDARIS		
SC60	Camí de Can Castell	1810,19
SC63	Camí de la casa nova de Can Bota	2536,37
SC67		5168,69
SC72	Camí ral de Solius a St. Feliu	2965,60
SC73		480,56
SC74	Camí de Can Crispín a Solius	5479,88
SC77	Camí de Sant Benet	1581,27
SC81		1970,44
SC82	Camí de Can Duran	5091,11
SC84	Camí de Solius a 4 camins	1459,91
SC86	Camí de Can Codolar	2709,74
SC88	Can Tallades	927,22
SC91	Camí del matxo mort	2923,37
TERCIARIS		
TR47	Camí de Mas Cases a Romanyà	3403,73
TR48		1041,12
TR55	Camí de Can Llac a Calonge	846,63
TR58	Camí Font Josepa	1873,33
TR62		648,51
TR64	Camí de Can Llac a Llagostera	3385,06
TR65		1554,56

TR66	Camí de Can Llac a Santa Pellaia	2193,69
TR68		331,45
TR70		4118,89
TR75		3119,20
TR83		2250,34
TR87	Camí de Canyet	2318,52
TR90	Via verda	4184,90
NO ACCESSIBLES		
BRP49	Camí de Romanyà a Calonge	1367,87
BRP50	Camí vell de Romanyà a Calonge	1113,52
BRP76	Camí de Pedralta	2904,39

1.2.5. SERVEIS BÀSICS

►XARXA DE GAS

Línia de gasificació	Dependència (companyia)
Xarxa de Gas-Distribució Alta Pressió	Gas Natural

►XARXA ELÈCTRICA

LÍNIA ELÈCTRICA	TENSIÓ	COMPANYIA	AFECTA LA MASSA FORESTAL? (S/N)
2 línies aèries travessen el municipi pel centre i sud	Alta tensió	E-DISTRIBUCIÓN Telèfon atenció client: 900 878 119	Sí
Vàries línies	Mitja tensió		
68 estacions transformadores que alimenten els diferents nuclis de població		Telèfon avaries: 800 760 706	

Punts neuràlgics o estratègics on caldria assegurar el subministrament elèctric autònom:

Codi	Localització generador	Dades
1	Transformador GAZIEL 104674 (ajuntament, CAP i benzinera)	Vegeu plànol dels annexos generals
2	Transformador FX40022 (central telefònica)	
3	Transformador COMERÇ 2684 (farmàcia)	
4	Transformador FX40702 (Pavelló municipal)	
5	Transformador FX30393 (escola)	
6	Transformador 100196 (supermercat c/ Rec del forn)	

TORRE DE TELECOMUNICACIONS	COMPANYIA	COORDENADES UTM	CARACTERÍSTIQUES
Romanyà	Movistar	498623 , 4632786	Vegeu plànols dels annexos
Tapioles	Vodafone Orange	497187 , 4629988	
Salenys	Movistar	497513 , 4630535	
Rosamar	Movistar Orange	498639 , 4623408	
Ajuntament	Movistar Orange Vodafone	500039 , 4628723	

►XARXA D'AIGUA

Companyia
Aqualia C/ Joan Miró, 4-6 Telèfon: 906 186 018 Santa Cristina d'Aro

1.2.6. CLIMATOLOGIA

VALORS NORMALS DE PRECIPITACIONS ANY 2020												
MES	GEN	FEB	MARÇ	ABR	MAIG	JUNY	JUL	AGO	SET	OCT	NOV	DES
mm	114,6	2,2	45,8	219,7	11,4	49,9	23,2	57,9	12,0	88,4	70,4	8,5

Direcció dels vents dominants	**Freqüència**
Est-Oest (Llevant)	5 dies per mes
Nord-Sud (Tramuntana)	3 dies per mes

Velocitat dels vents dominants	Freqüència	Època
La direcció dominant del vent és de l'oest (W, amb una freqüència del 21,2 %), i de l'oest – sud – oest (WSW, amb una freqüència de 19,9 %), mentre que els vents més forts són, en mitjana, els del nord (N, amb una velocitat mitjana de 4,5 m/s) i els del nord - nord - est (NNE, amb una velocitat mitjana de 4,1 m/s).		

Localització	Característiques
Sostre de l'Ajuntament Plaça Catalunya s/n Alt:33 m. Lat.:41º 48' 38'' N Long.: 2º 59' 59'' E	Davis Vantage Pro 2 Inclou conjunt integrat de sensors amb pluviòmetre, sensors de temperatura i humitat, anemòmetre, cable d'anemòmetre i panell solar.

1.2.7. OROGRAFIA I HIDROLOGIA

ALTITUD MÀXIMA AMB POBLACIÓ / INFRAESTRUCTURES	383 m
ALTITUD MÍNIMA AMB POBLACIÓ / INFRAESTRUCTURES	6 m
ALTITUD DEL NUCLI URBÀ	29 m
RIUS	El Ridaura
RIERES	Riera del Vilar Riera de Solius Riera del Mar de Sants Riera d'en Dalmau Riera de Malvet Riera del Cementiri Riera del Bell-Lloc Riera de La Font Picat Riera del Mas Riera

	Riera de la Resclosa Riera dels Molins Riera de Banyaloques Riera de Verneda Riera de Mas Cases
TORRENTS A DESTACAR	Torrent del Canyet Torrent dels Molinets Torrent del Montclar Torrent de la Deu Torrent de Sta. Escolàstica Torrent de Can Reparat Torrent de Can Jan Torrent d'en Lloberes Torrent d'en Bas

1.3. Organització municipal de protecció civil

1.3.1. ESTRUCTURA, FUNCIONS I RESPONSABILITATS

L'organització municipal de protecció civil és el conjunt de persones encarregades de dur a terme la protecció civil del municipi, amb l'objectiu de fer front a les emergències que puguin sorgir dins del municipi per tal de salvar vides, protegir béns i el medi ambient.

L'estructura de l'organització municipal de protecció civil té com a punt més elevat de responsabilitat a l'alcalde, que és l'autoritat de protecció civil d'àmbit municipal i, com a base de l'organització, es troben les diferents comissions i comitès encarregats de dur a terme les accions per tal d'aplicar correctament el Pla de Protecció Civil Municipal.

En aquest apartat es tracta doncs, de donar a conèixer les diferents figures dins de l'organització municipal de protecció civil tot explicant les seves funcions i responsabilitats.

L'organigrama municipal en emergències segueix el següent patró:

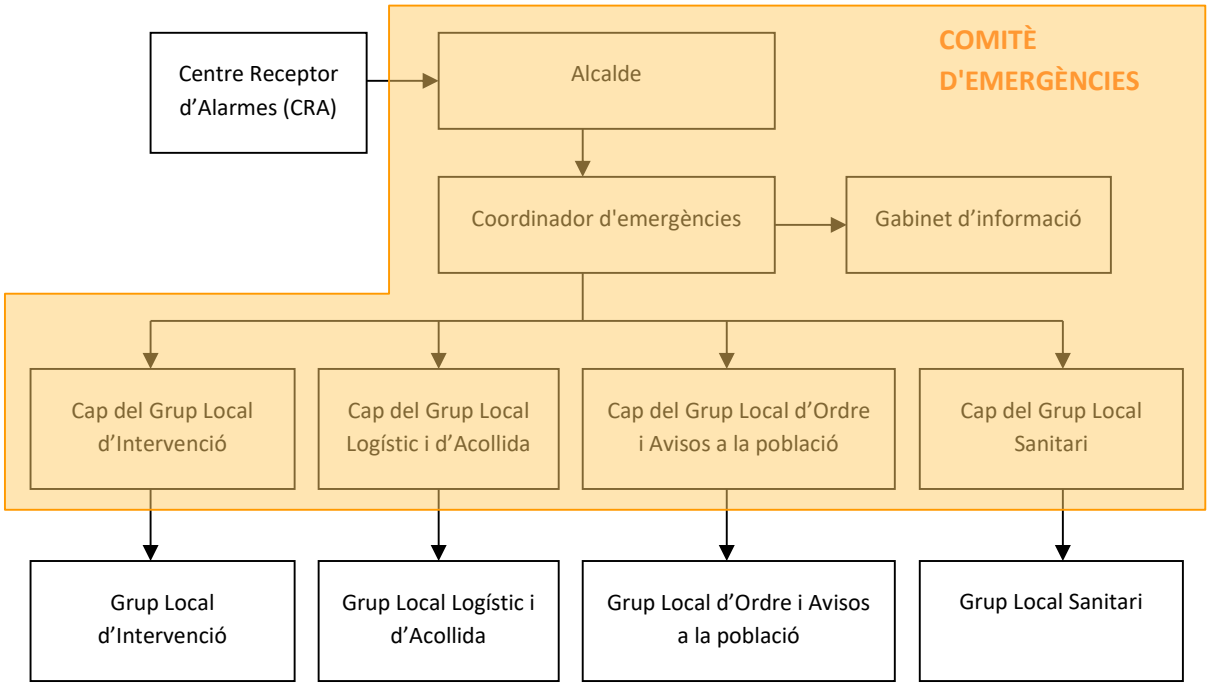

En resum, s'ha de realitzar una explicació de les funcions i responsabilitats del municipi i de les figures següents:

Centre Receptor d'Alarmes (CRA)

És el centre on es reben i des d'on es notifiquen els avisos d'emergència.

Comitè d'emergències:

- Alcalde
- Consell Assessor
- Gabinet d'informació municipal

Aquests òrgans es defineixen de la manera següent:

Alcalde (Director del Pla)

L'alcalde del municipi és l'autoritat de protecció civil d'àmbit municipal, i per tant el director del Pla municipal de protecció civil o responsable municipal de l'emergència. Pot delegar les funcions de direcció del Pla al/a la tinent/a d'alcalde (o a altres regidors/es, si en manquen).

L'alcalde és el responsable màxim de l'elaboració, la implantació i l'execució del Pla de protecció civil municipal.

Funcions:

- Analitzar i valorar la situació.
- Informar-ne al director del Pla Especial de la Generalitat per mitjà del CECAT (Tel. 93 551 72 85) i coordinar-se amb el director del Pla Especial de la Generalitat.
- Declarar la pre-alerta, l'activació i la desactivació del Pla de protecció civil municipal. Informar-ne al director del Pla Especial de la Generalitat per mitjà del CECAT (Tel. 93 551 72 85).
- Convocar el Comitè Municipal d'Emergències.
- Constituir i exercir la direcció del CECOPAL.
- Informar i coordinar-se amb el director del Pla Especial de la Generalitat.
- Analitzar i valorar la situació.
- Si fos el cas, donar l'ordre de preparar i prendre totes les mesures preventives necessàries, previstes a nivell municipal, per minimitzar els danys previsibles.
- Donar l'ordre de divulgar els consells d'autoprotecció davant del risc.
- Avaluar i determinar els elements vulnerables, i posar-ho en coneixement del director del Pla Especial de la Generalitat. Si és convenient, haurà de propiciar l'activació dels diversos PAU que ho requereixin.
- Decidir en tot moment, amb el Comitè Municipal d'Emergències, les actuacions més adients per fer front a l'emergència dins del seu marge de responsabilitat i aplicar les mesures de protecció a la població (avisos, acollida i suport), als béns i al medi ambient.
- Assegurar l'execució de la part de les funcions que el municipi assumeixi i vetllar per la correcta execució d'aquestes funcions.
- Ordenar la incorporació als grups d'actuació del Pla Especial de la Generalitat dels mitjans i recursos municipals disponibles per garantir la protecció i la seguretat de la població.
- Decretar, si s'escau, mobilitzacions i expropiació temporal.
- Assegurar el manteniment i l'operativitat del Pla de protecció civil municipal.
- D'altres, en funció del risc.

<u>Consell Assessor</u>

El Consell Assessor té per funcions:

- Assessorar el director del pla, l'alcalde.

- Analitzar i valorar la situació, aportant-hi tota la informació i trametent les instruccions de l'alcalde als seus respectius col·laboradors.
- Altres funcions específiques per a cada risc concret.

El Consell Assessor es compon de:

- El / La cap del Grup Local d'Ordre i Avisos a la Població
- El / La cap del Grup Local Sanitari
- El / La cap del Grup Local Logístic i d'Acollida
- El / La cap del Grup Local Específic pel Risc corresponent en cada cas
- El / La coordinador municipal de l'emergència
- El Tècnic de Protecció Civil Municipal, en el seu cas
- Altres en funció del risc a criteri del director del Pla, en general tots els regidors i/o tècnics implicats en la resolució de l'emergència

Grup Local d'Ordre i Avisos a la Població

Les funcions d'avisos són:

- Avisar a la població afectada que estigui en les zones de risc de l'emergència i especialment als elements vulnerables.
- Transmetre la informació de les mesures a adoptar per part de la població.

Les funcions d'ordre són:

- Coordinar i executar les tasques d'allunyament, evacuació o confinament de la població i dels elements vulnerables.
- Garantir la seguretat ciutadana a la zona de risc.
- Controlar els accessos a la zona de risc.
- Realitzar la vigilància viària a la zona d'emergència, efectuant el control del trànsit d'accés dels components dels grups d'emergència.
- Guiar els actuants cap al Centre de Comandament Avançat (CCA) i a l'Àrea sanitària.

Grup Local d'Intervenció

Les seves funcions són:

- Assessorar tècnicament als diferents cossos d'emergència sobre l'actuació en front de l'emergència.
- Donar recolzament a les tasques necessàries per a prevenir i controlar les emergències.
- Donar recolzament a les tasques de rescat i salvament de persones i béns.
- Informar el coordinador del CCA i atendre les seves instruccions.

Grup Local Sanitari

Les seves funcions són:

- Informar-se de la situació sanitària en l'àrea d'emergència.
- Prestar assistència sanitària in situ.
- Conèixer l'estat i la ubicació dels afectats.
- Cobrir les necessitats farmacèutiques.
- Prestar atenció psicològica als afectats i familiars.
- Realitzar les tasques de salut pública.

Grup Local Logístic i d'Acollida

- Proporcionar i gestionar els serveis bàsics municipals.
- Preparar els centres d'acollida i gestionar-los per tal que es pugui acollir a la població.
- Donar allotjament, proveïment d'aliments, control i serveis socials a les persones afectades.
- Subministrar tots els materials o combustibles que es necessitin.
- Rebre el voluntariat ocasional.
- Específiques per al risc de nevades i allaus:
    - Coordinar les tasques de neteja de la xarxa viària establint prioritats d'actuació per tal de minimitzar les situacions de risc i que els Grups d'Actuació puguin complir les seves missions.
    - Preveure el material necessari per minimitzar les conseqüències de l'emergència (fundents, maquinària, material lleuger i pesant de treball i transport...).
    - Donar suport tècnic al personal dels vehicles desviats als aparcaments.
    - Donar suport al grup sanitari en el transport de persones que necessiten atenció sanitària (per exemple: persones que han d'anar a l'hospital a fer diàlisi).

Coordinador municipal de l'emergència

És la figura que fa de vincle entre l'alcalde i els diferents grups d'emergència, essent el màxim responsable del Consell Assessor. És el responsable de comunicar amb els diferents grups d'emergència municipal i de controlar que tot es fa segons el previst, a més de suplir a l'alcalde en cas que fos necessari, amb una disponibilitat de 24 hores al dia.

Les seves funcions són:

- Coordinar l'emergència.
- Comunicar amb tots els grups d'emergència municipal.

- Rebre comunicacions del CRA.
- Assessorar l'alcalde.
- Controlar la situació i evolució de l'emergència i supervisar les accions dels diferents grups d'emergència.

Representant municipal al CECAT

És el responsable de traslladar-se al CECAT, en cas que aquest ho requereixi, per tal de donar informació a Protecció Civil, d'una forma directa i conjunta, de tot el que pugui ser necessari per a la resolució de l'emergència.

Gabinet d'Informació Municipal

El Gabinet d'Informació Municipal és l'òrgan responsable de donar la informació en el moment de l'emergència.

Les seves funcions són:

- Aplegar informació sobre l'emergència
- Transmetre (o difondre) la informació generada dins el Comitè d'Emergències a la població en general i a les persones directament o indirectament afectades

ORGANITZACIÓ MUNICIPAL DE PROTECCIÓ CIVIL		
CÀRREC OPERATIU	**CÀRREC HABITUAL**	**NÚMERO DE FITXA D'ACTUACIÓ**
Centre Receptor d'Alarmes	Policia Local	1
Responsable emergència municipal	Alcaldessa	2
Coordinador municipal de l'emergència	Sots inspector de la Policia Local	3
Representant municipal al CECAT	Primer Tinent d'alcalde	4
Cap del Gabinet d'informació	Tècnic de comunicació	5
Tècnic de Protecció Civil Municipal	Enginyer municipal	Assessor al Director/a del Pla (alcaldessa)
Cap del Grup local d'intervenció (ADF només per Infocat)	Coordinador ADF Gavarres Marítima	6
Cap del Grup local logístic	Enginyer municipal de	8

i d'acollida	l'Àrea de Medi Ambient i Serveis	
Cap del Grup local d'ordre i avisos a la població	Sots inspector de la Policia Local	9

1.3.2. CENTRES DE COORDINACIÓ

» **Centres de recepció d'alarmes (CRA)**

Lloc	Policia Local
Adreça	c. Teulera, 3
Telèfon	972 838 282
Fax	972 835 169
Recursos propis	17 membres de la Policia Local
Correu electrònic	policia@santacristina.cat
Altres comunicacions	tcarrasco@santacristina.cat
Protocols, fitxes d'actuació, etc.	Fitxa d'actuació núm. 1 Directori telefònic

El CRA és un centre que ha d'estar operatiu 24 hores al dia, 365 dies a l'any. En cas que no sigui possible, aquestes funcions seran dutes a terme per l'alcalde o persona en qui delegui.

Funcions

- Notificar qualsevol alarma al **112** i al **CECAT (Tel. 93 551 72 85 / 977 29 76 00)**.
- Rebre la notificació de l'alarma i trametre-la.
- Valorar, segons el protocols establerts, la importància de l'alarma.
- Posar en marxa el avisos d'activació del Pla de protecció civil municipal.
- Informar-se, en els primers moments, de la marxa de l'emergència.
- Establir contacte amb el coordinador municipal de l'emergència o l'alcalde.

» **Centres de Coordinació Operativa Local (CECOPAL)**

Lloc	Ajuntament de Santa Cristina d'Aro
Adreça	Plaça Catalunya, s/n
Telèfon	972 838 282
Fax	972 835 169
Correu electrònic	ajuntament@santacristina.cat
Recursos	
Altres comunicacions	

Funcions

- És el centre de coordinació municipal, que realitza les accions determinades pel director del Pla. Des d'aquí es dirigeix i es coordinen les actuacions dels diversos serveis relacionats amb el Pla.
- Mantenir contacte directe i continu amb el **Centre de Coordinació Operativa de Catalunya** (**CECAT, Tel. 93 551 72 85 / 977 29 76 00**).
- Notificar als grups operatius i al **CECAT** l'activació i la desactivació del Pla de protecció civil municipal.
- Facilitar, si s'escau, la informació a la població del municipi, amb els mitjans oportuns, segons les circumstàncies del risc i l'evolució de la situació de l'emergència.
- Mobilitzar i assegurar la transmissió de la informació i les ordres als grups operatius municipals decidides per la direcció del Pla, així com activar els mitjans i recursos municipals necessaris.
- Canalitzar l'ordre de l'autoritat de protecció civil municipal de prestació de serveis personals i la requisa, la intervenció o l'ocupació temporal i transitòria dels béns necessaris per afrontar les situacions d'emergència.
- Donar suport als mitjans d'emergències, de seguretat i als serveis especialitzats aliens que intervinguin en el municipi sota l'estructura del Pla activat.

1.4. Programa i procediment d'implantació, simulacres, manteniment, revisió i actualització

1.4.1. PROGRAMA DE LA IMPLANTACIÓ DEL PLA

IMPLANTACIÓ DEL PLA			
DATA	**TIPUS**	**RISC/OS**	**ADREÇAT A**
Gener	Sessió informativa i reunió de coordinació dels actuants municipals	Camcat Sismicat Transcat Ventcat	Personal de l'ajuntament i responsables de grups municipals
Juny		Infocat	
Setembre		Inuncat	
Octubre/Novembre		Neucat	

1.4.2. MANTENIMENT DEL PLA

MANTENIMENT DEL PLA	
Data aprovació DUPROCIM per ple (Infocat, Neucat, Inuncat, Sismicat, Camcat, Transcat i Ventcat):	26/04/2022
Data d'homologació DUPROCIM (Infocat, Neucat, Inuncat, Sismicat, Camcat, Transcat i Ventcat):	Aprox. tres mesos més tard
Data de la propera revisió DUPROCIM (Infocat, Neucat, Inuncat, Sismicat, Camcat, Transcat i Ventcat):	4 anys més tard

1.4.3. PROGRAMA D'EXERCICIS I SIMULACRES

PROGRAMA D'EXERCICIS I SIMULACRES			
EXERCICI Nº:	De moment no estan previstos		
DATA		**HORA**	
ESCENARI			
ZONA INVOLUCRADA			
CARACTERÍSTIQUES			
VERIFICACIÓ I COMUNICACIÓ D'EXERCICI A ORGANISME OFICIAL COMPETENT:			
AVALUACIÓ			

1.5. Bases per al pla de recuperació previst a l'article 31 de la Llei 4/1997

1. Recopilació de les fonts d'informació dels danys produïts:

- Tècnics municipals
- Brigada d'obres
- Agents de la Policia Municipal, els Mossos d'Esquadra, la Guàrdia Civil
- Bombers
- Servei d'enllumenat, de clavegueram… del municipi
- Companyies de l'aigua, del gas, d'electricitat i de telèfons
- Serveis de transports: ferrocarrils, transport urbà, empreses d'autocars, empreses de transports…
- Carreteres
- Indústries, comerços… del municipi
- Particulars
- Serveis sanitaris

- Altres que el municipi consideri oportú

2. Recopilació de les dades dels danys que s'han produït:

- Localització dels danys: cal indicar el lloc concret (fins i tot amb cartografia).
- Descripció de:
    - Els elements afectats (cal indicar el tipus d'element i una descripció).
    - Els tipus dels danys que s'han produït.
    - Causes que han produït els danys.

3. Valoració econòmica dels danys (despeses que s'han generat durant l'emergència i cost per recuperar la normalitat).

És responsabilitat de l'Ajuntament l'adopció immediata de les mesures següents:

- Notificació a les companyies de gas, d'electricitat, de telèfons, de llum, carreteres, mitjans de transport de les avaries, talls de subministrament, dels danys que s'han produït.
- Acollida de la població.
- Proveïment de recursos a la població.
- Desenrunament i neteja.
- Recerca de mitjans i recursos.
- Control d'aqüífers.

Proposta de reconstrucció o reparació dels danys:

- Descripció de les obres, reparacions… a realitzar per recuperar o reparar els danys (la proposta es pot realitzar per evitar la repetició dels danys).
- Valoració econòmica (cost per recuperar la normalitat).
- Designació de responsables.
- Definició de terminis.

Cal saber si la zona s'ha declarat o no zona d'actuació especial (o catastròfica). En aquest cas les ajudes vindran de l'Estat, el qual aprova un Reial decret llei (primer l'aprova el Consell de Ministres i posteriorment el validen les Corts), per establir de forma concreta i per a cada catàstrofe totes les mesures, actuacions i procediments a seguir. S'hi estableixen, també, les previsions de finançament mitjançant el crèdit extraordinari.

Al marge de les subvencions que dóna l'Estat, pot haver-hi ajudes de les comunitats autònomes, la Unió Europea, les diputacions... En aquest cas, cal tenir en compte que aquestes ajudes són incompatibles amb les que pugui donar l'Estat.

Cal destacar que queden excloses les ajudes de les diferents administracions als danys produïts en béns assegurats, ja que existeix el Consorci de Compensació d'Assegurances, entitat autònoma de caràcter públic que actua com a reasseguradora de les companyies privades en cas que es produeixin catàstrofes.

2. Document 2. Anàlisi del risc

2.1. Risc territorial

RISC TERRITORIAL		
	Classificació del risc al municipi segons PROCICAT	**AVALUACIÓ (obligat o recomanat)**
Emergències per malalties transmissibles emergents amb potencial alt risc:	Sí	Baix
Emergències per onades de calor	Sí	Baix
Emergències per concentració de persones	Sí	Mig

2.2. Riscos especials

RISCOS ESPECIALS		
	Classificació del risc al municipi segons Pla Especial Generalitat	**AVALUACIÓ (obligat o recomanat)**
Risc d'incendi forestal (INFOCAT):	Molt alt	Obligat
Risc d'inundacions (INUNCAT):	Molt alt	Obligat
Risc per nevades (NEUCAT):	Alt	Recomanat
Risc contaminació accidental de les aigües marines (CAMCAT):	Alt	Obligat
Risc sísmic (SISMICAT):	Alt	Obligat

Risc per ventades (VENTCAT)	Baix	Recomanat

2.2.1 INCENDIS FORESTALS

Incendis forestals esdevinguts al municipi:

Data	Sector afectat	Causa presumible	Superfície cremada (Ha. Forestals)
14/08/1987	Molí Tarré	Desconeguda	2,000
17/09/1987	Can Reparat	Desconeguda	0,700
04/08/1988	Riera de can Cases	Desconeguda	2,500
05/09/1988	Urb. Sant Miquel d'Aro	Negligència	0,050
09/09/1989	Cruïlla de carretera de Girona i de Solius	Accident	0,065
25/05/1991	Forn de Santa Elena	Negligència	2,500
09/07/1991	Mas Terrades	Negligència	2,500
09/07/1991	Urb. El Masnou	Desconeguda	0,200
09/07/1991	Mas Cruanyes	Intencionat	0,001
10/08/1991	Torrelletes	Revifat	0,100
28/08/1991	Torrelletes i Mas Calvet	Negligència	9,000
14/04/1992	Riera de Solius	Desconeguda	0,300
21/08/1993	Barnés	Negligència	19,700
15/09/1993	Almeda	Desconeguda	90,500
25/03/1994	Roca de Malvet	Negligència	0,300
24/06/1995	La Barraca	Intencionat	0,150
30/07/1995	Can Bou	Intencionat	0,020
30/07/1995	Barri de Salom	Intencionat	0,020
09/08/1995	Romanyà de la Selva	Intencionat	0,010
09/08/1995	Romanyà de la Selva	Intencionat	0,010
31/08/1995	Darrera zona esportiva	Intencionat	0,010
29/07/1996	Bell-lloc Riera Salenys	Negligència	0,020
25/08/1996	Torrent del Canyer	Negligència	0,060
29/05/1997	Bufaganyes	Desconeguda	1,200
03/06/1997	Mas Aimeric	Intencionat	0,003

04/08/1997	Ctra. Sant Feliu-Tossa (Canyet)	Intencionat	0,002
08/08/1997	Golf Costa Brava	Negligència	0,008
21/05/1998	La Plana	Negligència	0,200
22/07/1998	Club de Golf	Negligència	0,160
16/03/2000	Mas Pla	Intencionat	0,750
02/02/2001	Pedrera de Solius	Negligència	0,080
04/03/2001	Can Ponç	Negligència	0,020
14/07/2001	Urb. Les Teules	Intencionat	0,010
31/01/2003	Urb. Golf Costa Brava	Negligència	397,670
01/07/2003	Mas Platja	Accident	0,500
06/06/2004	Ribera Riudaura	Negligència	0,040
18/07/2005	Mas Marcó	Intencionat	0,030
22/07/2005	Urb. Les Teules	Intencionat	0,010
31/07/2005	Can Jofre	Intencionat	0,004
07/02/2006	Canyet	Negligència	0,050
02/07/2007	Can Granota	Negligència	0,008
29/09/2007	Rosamar Canyet	Intencionat	0,030
30/09/2007	Rosamar Canyet	Intencionat	0,040
30/09/2007	Rosamar Canyet	Revifat	0,005
02/10/2007	Rosamar Canyet	Revifat	0,004
22/07/2009	Mas Salvador	Desconeguda	0,001
27/07/2009	Cementiri de Romanyà	Intencionat	0,005
29/07/2009	Urb. Les Teules	Negligència	0,003
12/08/2009	Ctra. GIV-6612	Intencionat	0,007
12/08/2009	Romanyà	Intencionat	0,005
16/08/2009	GIV-6612	Intencionat	0,001
28/08/2009	Ctra. C-250	Intencionat	0,000
09/09/2009	Vall Repòs	Negligència	0,001
09/10/2009	Can Font Les Valls	Intencionat	0,001
14/10/2009	La Cova d'en Daina	Intencionat	0,005
14/10/2009	Urb. Sant Miquel d'Aro	Intencionat	0,015
25/04/2010	Romanyà de la Selva	Intencionat	0,025
24/06/2010	Ctra. Romanyà	Intencionat	0,000
26/06/2010	Cal Canyet	Desconeguda	0,001
25/08/2010	Urb. Les Teules	Intencionat	0,020
23/11/2010	Vall Presona	Negligència	0,020
19/08/2011	Can Ponç (Romanyà)	Intencionat	0,000

17/09/2011	Mas Ponç de Romanyà	Intencionat	0,002
28/09/2011	GIV-6613 PK-3 Font Picant	Intencionat	0,000
01/10/2011	Ca la Musiqueta	Intencionat	0,005
09/03/2012	Solius	Intencionat	327,900
12/03/2012	Can Maimí	Intencionat	0,020
24/06/2012	Molí d'en Tarrés	Intencionat	0,010
24/06/2013	Mas Dansa	Negligència	0,250
28/07/2013	GIV-6613 km 1	Intencionat	0,003
03/08/2013	Can Duran	Desconeguda	0,009
04/08/2013	Ca la Musiqueta	Intencionat	0,004
18/08/2013	Urb. Golf Costa Brava	Negligència	0,003
26/09/2013	Puig Portugal	Intencionat	0,720
16/05/2014	Romanyà	Intencionat	0,001
12/06/2014	Can Maimí GIV-6613 PK3	Intencionat	0,001
06/07/2014	Pla de Santa Maria	Intencionat	0,000
06/07/2014	Pla de Sta. Cristina	Intencionat	0,002
06/07/2014	Pla de Sta. Cristina	Intencionat	0,002
19/06/2017	Les Estrades GIV-6612	Burilles	0,003
03/12/2017	Mas Poncet	Línies elèctriques	0,03

» **Massa forestal(Situació i límits)**

Sector/s de massa forestal	**Situació geogràfica (respecte al nucli urbà)**	**Característiques**
Gavarres (Nord)	Sectors d'incendis dividits per l'autovia C-65	Vegeu plànol dels annexos
Ardenya (Sud)		

Dades específiques per incendis forestals:

-D'acord amb el Pla de Prevenció d'Incendis Forestals de l'ADF Gavarres Marítima:

» **Camins primaris**

Són aquells camins que tenen una amplada mínima de 5 metres i que permeten el pas creuat de dos camions de tipus BRP.

PRIMARIS		
CODI	NOM DEL CAMÍ	LONGITUD (m)
PR 91	Camí de Bell lloc a Romanyà	2344,37

» **Camins secundaris**

Són aquells camins i pistes forestals amb una amplada entre 3 i 5 metres amb sobre-amples disposats cada 100 - 150 metres que permeten el pas creuat de vehicles.

SECUNDARIS		
SC60	Camí de Can Castell	1810,19
SC63	Camí de la casa nova de Can Bota	2536,37
SC67		5168,69
SC72	Camí ral de Solius a St. Feliu	2965,60
SC73		480,56
SC74	Camí de Can Crispín a Solius	5479,88
SC77	Camí de Sant Benet	1581,27
SC81		1970,44
SC82	Camí de Can Duran	5091,11
SC84	Camí de Solius a 4 camins	1459,91
SC86	Camí de Can Codolar	2709,74
SC88	Can Tallades	927,22
SC91	Camí del matxo mort	2923,37

» **Camins terciaris**

Són aquells camins i pistes forestals que no permeten el pas creuat de dos camions de tipus BRP i que tampoc no disposen de sobre -amples cada 100 - 150 metres. No es consideren part de la xarxa bàsica de camins per a incendis forestals del Pla Especial de la Generalitat perquè afegeixen complexitat operativa.

TERCIARIS		
TR47	Camí de Mas Cases a Romanyà	3403,73
TR48		1041,12
TR55	Camí de Can Llac a Calonge	846,63
TR58	Camí Font Josepa	1873,33
TR62		648,51
TR64	Camí de Can Llac a Llagostera	3385,06
TR65		1554,56
TR66	Camí de Can Llac a Santa Pellaia	2193,69
TR68		331,45
TR70		4118,89
TR75		3119,20
TR83		2250,34
TR87	Camí de Canyet	2318,52
TR90	Via verda	4184,90
NO ACCESSIBLES		
BRP49	Camí de Romanyà a Calonge	1367,87
BRP50	Camí vell de Romanyà a Calonge	1113,52
BRP76	Camí de Pedralta	2904,39

» **Punts d'aigua amb hidrant**

Nom / Núm. Identificació	Sector	Capacitat (m^3)
17 / Puig Roquet	Gavarres	>120
20 / Puig Portugal	Ardenya	>120

» **Punts d'aigua sense hidrant**

Núm. Identificació/Nom	Sector	Característiques	Capacitat (m^3)	Accés[1] (s/n)	
				Camió	Helicòpter
15/Golf Mas Nou	Gavarres	Bassa, piscina o dipòsit	>120	Camió	
18 / Mas Salvador	Gavarres	Bassa particular	>120	Camió i Helicòpter	
22 / Can Duran	Ardenya	Bassa particular	>120	Camió	
24 / Can Dalmau	Ardenya	Bassa particular	>120	Camió i Helicòpter	

» **Hidrants**

Núm. total	Diàmetre	Sector
183	La gran majoria de 100	Tot el municipi

» **Punts de vigilància**

Tipus	Dependència	Sector
Càmara de videodetecció i confirmació	ADF	Romanyà de la Selva

[1]No es consideren accessibles amb helicòpter si hi ha arbres, línies d'alta tensió o edificacions en l'entorn immediat.

2.2.2 INUNDACIONS

Inundacions esdevingudes al municipi:

Zona afectada	Descripció	Data	Danys
Litoral de la Costa Brava	Inundacions	12 Agost 1983	Talls en algunes carreteres
Litoral de la Costa Brava	Precipitacions intenses	2 d'octubre de 1987	
Costa Brava centre i sud	Inundacions	11 d'octubre de 1990	L'aigua va inundar alguns garatges i botigues del centre urbà i es van haver de tallar al trànsit alguns carrers
Poblacions costaneres	Inundacions	22 de juny de 1992	Talls en algunes carreteres
Litoral de la Costa Brava	Fort temporal de pluges	13 Octubre 2005	Talls en algunes carreteres

» **Riu / riera / torrent / canal**

	Nom	Característiques
Rius	El Ridaura	Vegeu plànols adjunts
Rieres destacables	Riera del Vilar Riera de Solius Riera del Mar de Sants Riera d'en Dalmau Riera de Malvet Riera del Cementiri Riera del Bell-Lloc Riera de La Font Picat Riera del Mas Riera Riera de la Resclosa	

	Riera dels Molins Riera de Banyaloques Riera de Verneda Riera de Mas Cases	
Torrents destacables	Torrent del Canyet Torrent dels Molinets Torrent del Montclar Torrent de la Deu Torrent de Sta. Escolàstica Torrent de Can Reparat Torrent de Can Jan Torrent d'en Lloberes Torrent d'en Bas	

» **Rieres seques i/o rambles urbanitzades i/o en zones urbanes**

Nom	Característiques
Riera Marcona (tram de 500 m.)	Vegeu plànol dels annexos generals
Rec de la Mora (tram de 600 m.)	

» **Infraestructures associades destacables: ponts, rescloses, embassaments, guals, basses**

Nom	Característiques
Codi	Característiques
1	Gual d'un camí rural per accedir a camps de conreu
2	Pont de la ctra. de Solius (GI-6611)
3	Pont de la ctra. C-65
4	Resclosa

5	Pont a l'Avinguda Ridaura
6	Pont de la ctra. de Girona a Sant Feliu de Guíxols (C-250)
7	Gual
8	Gual
9	Gual

» **Altres llocs amb perill d'inundació (antigues llacunes, deltes, cons de dejecció...)**





Font: Mapa de Protecció Civil de Catalunya

» **Punts d'aforament i/o llocs de vigilància del nivell de l'aigua**

Nom	Característiques
Pont damunt el Ridaura d'accés a la urbanització Golf Costa Brava	Vegeu plànol dels annexos generals

Dades específiques per inundacions

» **Estacions meteorològiques o pluviomètriques dins del municipi**

Localització	Característiques
Sostre de l'Ajuntament Plaça Catalunya s/n Alt:33 m. Lat.:41º 48' 38'' N Long.: 2º 59' 59'' E	Davis Vantage Pro 2 Inclou conjunt integrat de sensors amb pluviòmetre, sensors de temperatura i humitat, anemòmetre, cable d'anemòmetre i panell solar.

2.2.3 NEVADES

Emergències relacionades amb el risc de nevades esdevingudes al municipi:

Descripció	Any	Danys
Girona i comarques	1985	
Catalunya, Girona i comarques	1986	Talls de llum i telèfon
Girona i comarques	1987	
La pràctica totalitat de Catalunya	2001	
Catalunya	2006	
Catalunya	8 de març 2010	Talls de llum i telèfon generalitzats
Catalunya	4 de febrer 2012	

Dades específiques per nevades

» **Punts d'emmagatzematge i subministrament de fundents**

Al municipi de Santa Cristina d'Aro els punts d'emmagatzematge de fundents es troben a:

Ubicació punt d'emmagatzematge	Responsable / Companyia	Localització - Telèfon
1	Magatzem brigada	Adjacent zona esportiva

Les empreses subministradores de fundents són les següents:

Companyia	Localització - Telèfon
TOT SAL 55, S.L.	Telèfon: 972 478 149 Fax: 972 477 649 info@totsal.com Polígon Industrial Girona 117, Carrer Onyar 17457 Riudellots de la Selva

» **Punts de subministrament de fundents**

Localització	Dades
1	Magatzem brigada

Per tal que els veïns es pugin abastir de fundents per a ús particular, s'ubicaran dispensadors de fundents als següents llocs:

» **Ubicació de les estacions meteorològiques dins del municipi**

Codi	Localització	Dades
6	Ajuntament	Temperatura, humitat, direcció i intensitat del vent, baròmetre, pluja
7	Monestir de Solius	Temperatura, humitat, direcció i intensitat del vent, baròmetre, pluja

» **Zones d'aparcament especial**

Codi	Localització	Dades
2	Plaça Ajuntament – Esplanada Espai Ridaura	Vegeu plànol dels annexos generals
8	Zona esportiva	

» **Zones de col·locació de cadenes**

Codi	Localització	Dades
2	Plaça Ajuntament – Esplanada Espai Ridaura	Vegeu plànol dels annexos generals
8	Zona esportiva	

» **Punts de tall previstos a les carreteres i/o vies urbanes que passen pel municipi per nevades**

Codi	Codi de la carretera	Punt quilomètric inicial	Punt quilomètric final	Titular de la via
1	GIV-6612 (de Llagostera a Calonge, accés a Romanyà)	Encreuament GIV-6612 i GIV-6613		Diputació de Girona
2	GIV-6613 (de Santa Cristina a Romanyà)	PK 4,4		Diputació de Girona
3	Avinguda Roca de Malvet	Via urbana		Municipal

Maquinària per treure neu i/o desenrunar

Maquinària de què disposa el municipi per netejar els vials i treure neu, terra i roques, runa...

Empresa/Titular	Descripció servei	Dades de contacte
Massachs Excavacions	Maquinària enretirar neu	972 837 113
Aglomerats Girona Albert Gironès	Maquinària enretirar neu	637 315 577
Benet Noguera	Maquinària enretirar neu	609 862 727
Containers Morales	Maquinària enretirar neu	972 837 269
Serveis forestals ADAME	Serveis Forestals	679 486 317
SAT solius Pijuan	Escampar sal	972 837 340
X. Alcalde	Lampista	699 949 273
Josep Cabarrocas	Lampista	609 627 652
Pere Llort	Lampista	677 463 097
Armindo Teixeira	Lampista	654 307 209

» **Ubicació de generadors elèctrics en cas d'emergència**

Codi	Localització generador	Dades
1	Transformador GAZIEL 104674 (ajuntament, CAP i benzinera)	Vegeu plànol dels annexos generals
2	Transformador FX40022 (central telefònica)	
3	Transformador COMERÇ 2684 (farmàcia)	
4	Transformador FX40702 (Pavelló municipal)	
5	Transformador FX30393 (escola)	
6	Transformador 100196 (supermercat c/ Rec del forn)	

» **Heliports i helizones**

Ubicació	Titular	Dades de contacte
Camp de futbol de terra al costat del Pavelló Municipal	Ajuntament	972 837 010
Pàrquing de terra al costat de la Sala Polivalent	Ajuntament	972 837 010

2.2.4 EMERGÈNCIES SÍSMIQUES

Classificació del risc segons el Pla Sismicat:

Intensitat màxima prevista en un període de 500 anys: 6,5

Els sismes registrats que han afectat directa o indirectament al municipi són:

Any	Data			Latitud		Longitud		Qe	Esd.	Rel.	Ix	Io	Qi	Zona
	Dia	Mes	Hora	º	'	º	'							
1901	9			41	56	2	35	3						La Cellera de Ter
1901	9	18	21	41	47	3	2	3				III		Sant Feliu de Guíxols
1901	10			41	45	3	0	3				IV		Palamós
1901	12	16	13	42	31	1	50	2				V	2	Terres gironines
1901	12	16	13	42	31	1	50	2				V	2	Terres gironines
1903	4	17	1	42	18	3	17	2		P				Roses
1903	4	20	8	42	18	3	17	2				VI		Roses
1903	6	18	2	42	27	2	0	2				V-VI	2	Cerdanya
1903	6	30		42	22	2	18	3				II		Setcases
1906	1	4	5	42	6	2	36	2				IV		Amer
1906	4	26	9	42	10	2	27	3				II		Olot
1906	11	9	10	41	56	2	35	3						La Cellera de Ter
1907	10	21	23	42	12	2	36	3				IV		Tortellà
1908	11	10	5	42	15	2	50	3				IV		Lladó
1909	4	6	21	42	3	2	35	1				VI		Amer
1909	4	6	21	42	3	2	35	1				VI		Amer
1909	12	2	18	42	24	2	42	3						Darnius
1910	3	25	0	41	43	2	55	2				V		Tossa de Mar
1911	3	21	0	42	12	2	11	2				IV		Ripoll
1911	12	14	16	41	42	2	50	3				III		Lloret de Mar
1912	4	6	2	41	43	2	56	3						Tossa de Mar
1912	7	14	18	42	14	2	34	1				VI		Montagut
1913	1	10	1	42	24	2	0	3						Puigcerdà
1914	4	9	23	41	51	3	7	2				III		Palamós
1917	6	21	10	42	30	2	0		F			V		Llívia
1917	6	22	12	42	30	1	58	1				IV-V		Llívia
1917	10	10	21	42	29	3	16	2		R		IV		NE de Portbou
1918	1	29	16	41	54	2	54	3				III	2	La Selva de Mar
1918	6	3	5	41	58	3	12	2				IV	2	A mar (Costa Brava)
1919	9	9	24	42	16	2	50	3				III	2	Lladó
1921	12	9		42	18	2	24	3						Setcases
1921	12	16	14	41	59	2	34	1				IV-V	1	Susqueda
1921	12	16	15	41	59	2	34	1		R		IV		Amer
1922	8	8	22	42	30	2	0	3				IV		Llívia
1922	10	21	0	42	27	1	55	2				IV	2	Puigcerdà
1923	9	9	11	42	17	2	12	1				IV-	1	Setcases

												V		
1929	8	12	20	42	13	2	11	2				III		Campdevànol
1930	5	11	1	41	39	2	54	2				IV	2	Mediterrània
1930	11	25	22	41	45	2	38	3				III	2	Hostalric
1938	8	21	23	41	25	3	5	2				V	2	Tossa de Mar
1952	10	4	18	41	43	2	52	3				III		Lloret de Mar
1952	11	7	21	41	43	2	52	2		P		III		Lloret de Mar
1962	11	2	18	42	15	2	9	1				V	1	St. Joan de les Abadesses
1962	11	3	7	42	15	2	9	1		R		III	1	St. Joan de les Abadesses
1963	7	30	19	41	43	3	1	2				IV	2	Sant Feliu de Guíxols
1966	1	14	11	42	17	2	5	1				IV-V	1	Planoles
1967	3	9	1	41	57	2	38	2				III	2	Anglès
1970	11	25	4	42	21	2	13	3				IV	2	Ribes de Freser
1972	9	6	8	42	4	2	47	2				IV	2	Banyoles
1973	10	26	4	41	44	2	55	2				V	2	Tossa de Mar
1979	5	24	19	42	0	2	48	2		P				Anglès
1979	5	25	1	41	58	2	39	0				V	1	Anglès
1979	5	25	1	41	57	2	38	2		R		V	1	Anglès
1979	5	25	7	41	57	2	38	2		R		IV	1	Anglès
1983	7	20	19	42	23	2	15	3				IV		Queralbs
1984	9	26	5	42	21	2	10	0		R			1	Ribes de Freser
1991	3	8	2	42	0	2	34	0				III	1	Santa Coloma de Farners
1992	8	24	22	42	16	2	19	0				III	1	Ripoll
1993	10	8	22	42	25	2	7	0				III	1	Puigcerdà
1994	1	10	1	41	48	2	51	0				IV	1	Llagostera
1995	2	20	4	42	4	2	34	0				IV	1	Santa Pau
2015	28	10	14	42	36	3	19	0				IV	1	Mar (Alt Empordà) Percebut sense danys
2015	30	10	5	42	18	3	21	0		R		II	1	Costa (Alt Empordà) Percebut lleuger a Palau-saverdera
2015	1	11	2	42	18	3	2	0		R		II	1	Costa (Alt Empordà) Lleugerament percebut a l'Alt Empordà

Qe	Qualitat de l'epicentre. Es donen valors de 0 a 3 seguint el criteri: 0. Hi ha prou informació macrosísmica per localitzar l'epicentre amb precisió. La precisió és de pocs Km. o es tracta de la determinació instrumental per sismes recents. 1. Es disposa d'informació per localitzar l'epicentre de forma aproximada. Aquesta precisió pot ser 10-20 km. 2. Degut a la poca informació macrosísmica, es situa l'epicentre de forma poc precisa. La precisió és de desenes de Km. 3. Es disposa d'informació procedent d'una localitat o regió. Es fixa l'epicentre de forma arbitrària.
Esd.	Tipus d'esdeveniment. Es fa servir aquest camp per indicar els esdeveniments falsos (F) o dubtosos (D)
Rel.	Relació. S'indica si el sisme és una rèplica ® o el premonitori (P) d'un altre de principal.
Ix	Intensitat epicentral. És la deduïda de la màxima percebuda coneguda, o bé proporcionada per la font considerada.
Qi	Qualitat assignada al valor de la intensitat. El valor 1 indica millor precisió que el valor 2. No hi ha cap valor quan la intensitat no ha estat revisada, és desconeguda o es tracta d'un sisme fals o dubtós.
Zona	Lloc de la zona epicentral. Es dóna un nom característic per a la regió epicentral que pot coincidir amb el d'una localitat, una comarca o una regió natural.

Font: ICC. Institut Cartogràfic de Catalunya. Generalitat de Catalunya.

Data	**Zona**
3 de desembre de 1152 (informació aïllada)	Ripoll?
3 de març de 1373	Ribagorça
19 de març de 1427	Amer (Selva)
15 de maig de 1427	Olot (Garrotxa)
2 de febrer de 1428	Queralbs (Ripollès)
24 de maig de 1448	Vallès Occidental
19 de novembre de 1923	Vielha (Vall d'Aran)
12 de març de 1927	Sant Celoni (Vallès Oriental)

Font: Ribas i Mora, Carme i Fontseré, E.; i Iglesies, J; Recopilació de dades sísmiques de les terres catalanes entre 1100 i 1906.

2.2.5 CONTAMINACIÓ ACCIDENTAL DE LES AIGÜES MARINES

L'anàlisi de risc del CAMCAT considera el *risc d'afectació del litoral davant d'un episodi de contaminació marina accidental* com la superposició del *perill d'ocurrència d'un accident* (anàlisi del perill) i de la *sensibilitat del medi* davant la corresponent contaminació (anàlisi de la vulnerabilitat). Amb aquest objectiu s'han superposat els resultats obtinguts dels mapes globals de Perill i de Vulnerabilitat, per tota Catalunya. S'han considerat quatre nivells de risc:

RISC	**Vulnerabilitat**			
Perill	1-2	3	4	5
1	**Grau 1**		**Grau 3**	
2				
3	**Grau 2**		**Grau 4**	
4				

Els resultats obtinguts per al municipi de Santa Cristina d'Aro són els següents:

MUNICIPI Santa Cristina d'Aro	**VALORS DE VULNERABILITAT**			**VULNERABILITAT TOTAL**		**Vulnerabilitat Màxima (1-5)**	**Perill Màxim**	**Risc Total segons CAMCAT**
	Socio-econòmica		**Ambiental Total**	**Estiu**	**Hivern**	**(estiu/hivern)**	**(1-4)**	**(1-4)**
	Estiu	**Hivern**						
	3	1	5	4	3	4	2	**Grau 2**

Anàlisi històrica

INCIDÈNCIES I EPISODIS DE CONTAMINACIÓ MARINA ACCIDENTAL QUE HAN AFECTAT AL MUNICIPI		
Descripció [2]	Causa de la contaminació [3]	Font de les dades (CAMCAT/municipi)
Les aigües vessen a la platja (1993)	Embussament de l'emissari de cala Canyet	Municipi
Les aigües vessen al mar (2020)	Rotura de l'emissari de cala Canyet	
No es té constància de cap altra incidència		

[2] Descripció: presència de gran quantitat d'hidrocarburs a l'aigua o a la sorra, taques d'oli, episodis d'abocament d'aigües residuals…

[3] Causa de la contaminació: accident en una instal·lació industrial, accident a port, accidents associats a emissaris submarins, a conduccions de desguàs o a abocaments directes a mar…

2.2.6 VENTADES

» **Ventades registrades que han afectat al municipi:**

Afectació	Any	Danys i/o víctimes	Ratxa màxima de vent (km/h)
No es disposa de dades històriques			

Exemples: caiguda arbre, coberta, teulada, mur, bastides, cornisa, mobiliari urbà, manca subministrament bàsic, EDAR, CAPs, estacions de servei, carreteres tallades, ferrocarril, etc.

» **Estacions Meteorològiques Automàtiques (EMA) més properes al municipi:**

Nom de l'EMA	Any	Ratxa màxima de vent (km/h)	Velocitat mitjana del vent més elevada (km/h)*	Direcció dominant del vent
Castell d'Aro *Dades del vent	2020	24,1 Dia 02/03/20	A 10 m.: 2,2	W
	2019	22,3 Dia 09/01/19	A 10 m.: 2,4	W
	2018	22,5 Dia 21/03/18	A 10 m: 2,3	W

*Velocitat mitjana del vent en 30 minuts superiors als 80 km/h (aprox. 22 m/s).

EMA: Estacions Meteorològiques Automàtiques que gestiona el Servei Meteorològic de Catalunya. http://www.meteo.cat/wpweb/climatologia/serveis-i-dades-climatiques/anuaris-de-dades-meteorologiques/xarxa-destacions-meteorologiques-automatiques/ (Taules de dades mensuals).

3. Vulnerabilitat municipal

3.1. Àrees o sectors d'afectació

3.1.1 Risc territorial

Emergències per malalties transmissibles emergents amb potencial alt risc i onades de calor:

VULNERABILITAT MUNICIPAL		
SECTOR DE RISC	**UBICACIÓ**	**DESCRIPCIÓ**
Tota la població	Municipi	Especialment els elements vulnerables: persones amb patologies prèvies, persones grans i infants.

Emergències per concentració de persones:

VULNERABILITAT MUNICIPAL		
SECTOR DE RISC	**UBICACIÓ**	**DESCRIPCIÓ**
Llocs més concorreguts del municipi	Emplaçaments turístics, establiments amb servei d'allotjament i de restauració	Especialment a l'estiu i períodes de vacances.

3.1.2 Riscos especials

3.1.2.4 INFOCAT: Emergències per risc d'incendi forestal.

VULNERABILITAT MUNICIPAL		
SECTOR DE RISC	**UBICACIÓ**	**DESCRIPCIÓ**
1	Nord	Sectors d'incendis dividits per l'autovia C-65
2	Sud	

3.1.2.5 INUNCAT: Emergències per risc d'inundacions.

Àrees / sector de risc d'Inundacions	Localització
Riera de Solius	Vegeu plànol dels annexos generals
Riu Ridaura	
Riera del Vilar	
Torrent de Canyet	
Riera de Mas Riera	
Con de dejecció actiu	

» **Punts d'actuació prioritària:**

Punt	Descripció
1-Càmping Santa Cristina	Està situat en el marge dret d'un torrent afluent de Ridaura que drena una conca de 2,02 km^2
2-Càmping Mas Sant Josep	El càmping està situat a la plana inundable del Ridaura, i el Torrent de Canyet, afluent del Ridaura passa pel seu interior.
3- Urbanització Golf Costa Brava (entre c/ Claude Burrus i Autovia c-65)	Està situada a la plana inundable de la Riera del Vilar

3.1.2.6 NEUCAT: Emergències per risc de nevades.

La llista de les principals *categories d'elements vulnerables* del municipi possiblement afectats en cas de nevada són, per exemple: centres sanitaris (centres d'atenció primària, hospitals) i centres d'ensenyament (escoles, llars d'infants, instituts…).

Servei	Ubicació
Serveis sanitaris (Centre d'Atenció Primària i consultori mèdic)	Vegeu plànols dels annexos generals
Serveis funeraris i accés al cementiri	
Transport escolar	
Servei d'escombraries	
Servei de correus	
Brigada municipal	
Xarxa elèctrica	
Xarxa d'aigua	

3.1.2.9 CAMCAT: Emergències per risc de contaminació accidental de les aigües marines.

En base als resultats de l'anàlisi de risc, el CAMCAT determina l'afectació de cada terme municipal costaner en front d'una possible contaminació marina i estableix la relació dels municipis que han de desenvolupar un PAM per a episodis de contaminació accidental de les aigües marines que puguin afectar el litoral.

El criteri d'afectació municipal és proteccionista perquè el CAMCAT ha considerat en cada cas la màxima vulnerabilitat, és a dir, que el valor de vulnerabilitat d'un municipi s'ha definit com el màxim valor de vulnerabilitat entre els diferents factors considerats: demografia, turisme, pesca o medi ambient.

Els resultats obtinguts per al municipi de Santa Cristina d'Aro són els següents:

Municipi Santa Cristina d'Aro	**VALORS DE VULNERABILITAT** Considerats en l'afectació municipal							**Valors de perill (1- 4)**	**Redacció Pla Actuació Municipal**
	Demogràfic	**Turístic**	**Pesca**	**Ambiental**			**Màxim total (1-5)**		
				Zones d'interès mediambiental	**Infralitoral**	**Litoral**			
	1	4	2	Costa Brava	5	5	5	2	**Obligat**

*Punts de perill

CODI	Punt de perill
8	Emissari Platja Cala Canyerets a Sta. Cristina d'Aro

Fonts de perill al municipi

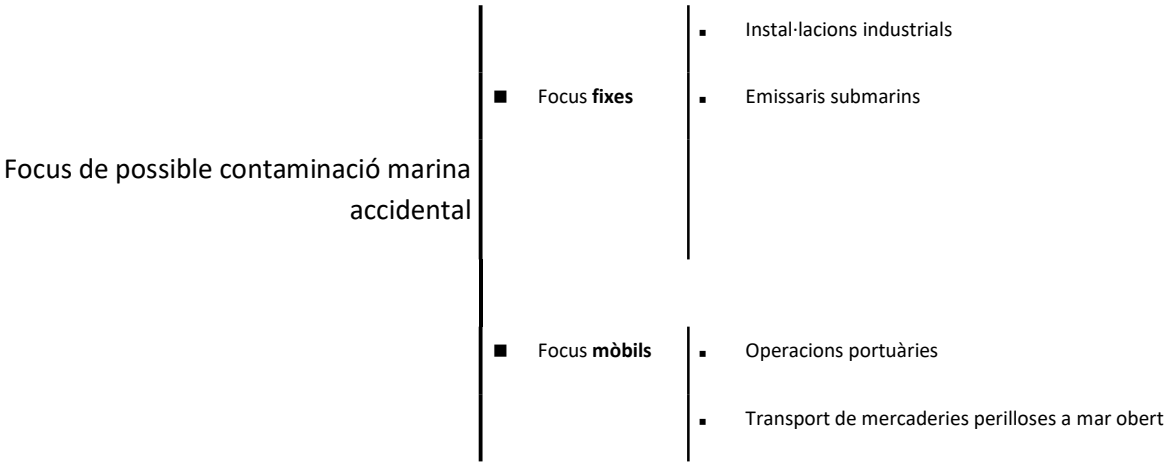

Focus fixes

- Instal·lacions industrials

Tot seguit, el inventari de les indústries ubicades al municipi i que en cas d'accident, degut al tipus de productes que manipulen i/o emmagatzemen i/o produeixen i degut a les quantitats pressents, podrien desencadenar un episodi de contaminació marina accidental.

També s'afegeixen les instal·lacions industrials de municipis veïns que podrien desencadenar episodis de contaminació que afectessin al municipi objecte d'aquest PAM [4].

INSTAL·LACIONS INDUSTRIALS DEL MUNICIPI que poden provocar contaminació accidental de les aigües marines				
Codi	Nom de la instal·lació industrial	Substàncies que poden originar contaminació	Quantitat present a la instal·lació	Font de les dades (CAMCAT/municipi)
No es té constància de cap instal·lació d'aquest tipus				

[4] Aquestes dades es poden consultar a l'annex 3 de perill del CAMCAT.

INSTAL·LACIONS INDUSTRIALS DE MUNICIPIS VEÏNS que poden provocar contaminació accidental de les aigües marines				
Nom de la instal·lació industrial	Ubicació	Substàncies que poden originar contaminació	Quantitat present a la instal·lació	Font de les dades (CAMCAT/municipi)
No es té constància de cap instal·lació d'aquest tipus				

- Emissaris submarins [5]

Un emissari submarí és una conducció tancada que transporta aigües residuals (urbanes o industrials) des d'una estació de tractament fins a una zona d'injecció en el mar, on la distància entre la línia de costa i el punt de descàrrega més pròxim sigui igual o superior a 500 metres. Els emissaris poden ser tant de titularitat pública com privada, d'origen urbà i/o industrial. N'hi ha que funcionen ordinàriament a l'actualitat, hi ha altres que estan fora de servei i n'hi ha que són d'emergència.

Tipus d'emissaris segons la titularitat	■ **Emissaris finançats pel** Pla de Sanejament d'Aigües Residuals Urbanes (**PSARU**) ■ **Emissaris industrials** ■ **Emissaris privats urbans** (càmpings, hotels, urbanitzacions, etc.)
Tipus d'emissaris segons el seu estat actual	■ **Emissaris en funcionament,** són aquells que aboquen de forma continuada i habitual. ■ **Emissaris d'emergència o funcionament ocasional,** són aquells que en situacions normals no aboquen però que es poden posar en servei en situacions d'emergència (fuites, pluges, avaries, etc.). La majoria d'aquests emissaris estan precintats per l'Agència Catalana de l'Aigua, i per tant s'hauria de saber quan i per què es posen en marxa. ■ **Emissaris fora de servei,** els que es troben en desús i no aboquen mai. D'alguns d'aquest emissaris només en queden restes

A més d'això, també cal considerar els abocaments directes a mar i els abocaments a través de conduccions de desguàs (canonades submarines amb una longitud inferior a 500 m).

[5] l'Agència Catalana de l'Aigua ha catalogat el conjunt d'emissaris submarins localitzats al litoral català, es poden consultar a l'annex de perill del CAMCAT.

Les taules que segueixen inventarien els emissaris, els abocaments directes a mar i els abocaments a través de conduccions de desguàs, tant del municipi mateix com dels municipis veïns, que en cas d'accident, també podrien afectar al municipi objecte del PAM.

Emissaris industrials situats **al municipi**				
Nom de l'emissari	Punt d'abocament	Estat (en funcionament/ fora de servei/ d'emergència)	Fondària (m)	Longitud (m)
No n'hi ha				

Emissaris industrials situats **als municipis veïns**					
Municipi	Nom de l'emissari	Punt d'abocament	Estat (en funcionament/ fora de servei/ d'emergència)	Fondària (m)	Longitud (m)
No es té constància					

Conduccions de desguàs (longitud < 500 metres) situades **al municipi**			
Nom de l'emissari	Punt d'abocament	Titularitat (PSARU/privat urbà/industrial)	Estat (en funcionament/ fora de servei/ d'emergència)
CD3	Riera de Sant Pol	Urbà	En funcionament
CD4	Platja de Sant Pol/ J. Estrada		
CD5	Cala El Cranc		
CD6	Illot de Llevant		
CD7	Punta dels Guíxols	Privat	
CD8	Espigó del Portalet	Urbà	
CD9	Racó de Llevant		
CD10	Cala dels Frares		
CD11	Estufador de Garbí		
CD12	Punta Brava	Privat	

Conduccions de desguàs (longitud < 500 metres) situades **als municipis veïns**				
Municipi	Nom de l'emissari	Punt d'abocament	Titularitat (PSARU/privat urbà/industrial)	Estat (en funcionament/ fora de servei/ d'emergència)
Castell-Platja d'Aro	CD1	Racó de S'Agaró	Urbà	En funcionament
	CD2	Riera de S'Agaró	Urbà	

Abocaments directes situats **al municipi**				
Codi	Nom de l'emissari	Punt d'abocament	Titularitat (PSARU/privat urbà/industrial)	Estat (en funcionament/ fora de servei/ d'emergència)
8	Sta. Cristina d'Aro	Platja Cala Canyerets/d'es Canyers. Funcionament Urbanització Rosamar	Privat urbà	

Abocaments directes situats **als municipis veïns**					
Codi	Municipi	Nom de l'emissari	Punt d'abocament	Titularitat (PSARU/privat urbà/industrial)	Estat (en funcionament/ fora de servei/ d'emergència)
5	St. Feliu de Guíxols		Port Salvi	Privat urbà	
6	St. Feliu de Guíxols		Zona Est port		
10	Tossa de Mar		Extrem Sud de la Platja Cala Salionç Funcionament Urbanització Cala Salionç	Privat urbà	
11	Tossa de Mar		Platja de Carles (al costat de Platja de Llorell) Funcionament urbanització Cala Llevadó	Privat urbà	

12	Tossa de Mar		Platja Cala Giverola	Privat urbà	

Focus mòbils

- Operacions portuàries [6]

Codi	Ports dels municipis veïns	Substàncies contaminants presents
3	Palamós	No es disposa d'aquestes dades
4	Port d'Aro (Castell-Platja d'Aro)	Hidrocarburs i abocaments industrials/orgànics
2	St. Feliu de Guíxols	No es disposa d'aquestes dades

- Transport de mercaderies perilloses a mar obert

Corredors marítims existents a les proximitats del litoral català, segons el CAMCAT:

[6] Dos ports catalans manipulen mercaderies perilloses: el Port de Barcelona i el de Tarragona. En total, manipulen més de tres (3) milions de tones de productes químics, dels quals els cinc més transportats són: concentrat benzènic i benzè, propilè, sosa càustica, metanol i alcohols acíclics i àcid acètic.

Els Ports de la Generalitat de Catalunya no realitzen intercanvis comercials de mercaderies perilloses i, per tant, representen un perill menor de contaminació, bàsicament consistent en la manipulació de les aigües de sentines, les benzineres i en els potencials accidents de vaixells que puguin alliberar el seu combustible si s'enfonsen.
L'annex de perill del CAMCAT inclou informació sobre les substàncies perilloses del port de Tarragona i del port de Barcelona.

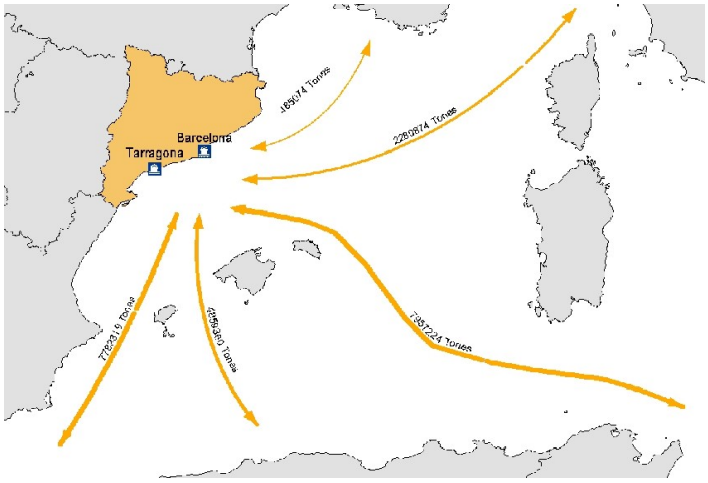

Corredor	Volum de mercaderies perilloses (tones)
Corredor marítim Catalunya – Sud (en direcció a l'estret de Gibraltar)	9.078.141
Corredor marítim Catalunya – Algèria	5.663.390
Corredor marítim Catalunya – Est (en direcció al Mediterrani Oriental i l'estret de Suez	9.273.827
Corredor marítim Catalunya – França	565.334
Corredor marítim Catalunya – Itàlia	2.658.269
TOTAL	**27.238.962**

Grau de perill del municipi segons el mapa de perill de contaminació per accidents en ruta, del CAMCAT.	2

3.1.2.10 SISMICAT: Emergències sísmiques.

VULNERABILITAT MUNICIPAL		
SECTOR DE RISC	**UBICACIÓ**	**DESCRIPCIÓ**
Tota la població	Tot el municipi	Especialment els habitatges més antics

La intensitat referida al document de l'anàlisi del risc és prevista per a la totalitat del municipi. Tot i amb això, s'han detectat les següents zones amb reducció / amplificació de les conseqüències del sisme per l'efecte del sòl:

Codi	Punts singulars respecte a l'efecte dòmino[7]
1 a 109	Dipòsits de GLP
110	Benzinera Riu d'Or

3.1.2.11 VENTCAT: Emergències per ventades.

VULNERABILITAT MUNICIPAL		
SECTOR DE RISC	**UBICACIÓ**	**DESCRIPCIÓ**
Especialment els elements vulnerables, més aïllats, desprotegits i amb elements de risc com objectes no estàtics. També elements vulnerables amb bastides o altres construccions.		

[7] Instal·lacions tipus indústries, magatzems, preses hidràuliques, etc., que en cas de quedar afectades poden donar lloc a accidents amb afectació important a la població i/o activació d'altres plans d'emergència.

3.2. Elements vulnerables

A la següent llista apareixen els principals elements vulnerables possiblement afectats segons l'anàlisi de risc. La llista completa d'elements vulnerables està al document 6 amb dades més concretes.

Les fitxes s'han de desenvolupar al document 6, per no repetir informació i a l'hora de revisar o actualitzar sigui més fàcil.

3.2.1 Risc territorial

Emergències per malalties transmissibles emergents amb potencial alt risc, onades de calor i concentració de persones:

Codi *	Coordenades x_Etrs89 y_Etrs89	Nom	Situació	Nom Propietari, llogater o qui gestiona	Telèfon
1	500249, 4629295	Entorn Església	Barri de l'església	Diversos	
2	500258, 4629332	Can Tapioles	Barri de l'església	M CONCEPCION RIGAU GIRBAU - C/GRAN VIA CARLOS III, nº44 - 08028 BARCELONA	972 837 017
3	499998, 4629378	Esglesiola paleocristiana	Barri de l'església	AJUNTAMENT DE SANTA CRISTINA D'ARO - PLAÇA CATALUNYA S/N - 17246 SANTA CRISTINA D'ARO	972 837 010
4	500155, 4629346	Cal Gorgo	Barri de l'església	ROSA AYMERICH MARCH - C / PRIMITIU ARTIGAS, 21 - 17244 CASSÀ DE LA SELVA	
5	500155, 4629383	Ca l'Aymerich	Barri de l'església	MARIA AYMERICH MARCH - C / ANGEL GUIMERA, 1 - 17190 Salt	
6	500113, 4629213	Can Roca	Barri de l'església	JAVIER SALA COSTA - AV ESGLESIA 2 - 17246 SANTA CRISTINA D'ARO	607 237 911

7	500286, 4629305	Església parroquial	Barri de l'església	BISBAT DE GIRONA - Pz del Vi nº2 - 17004 Girona	972 412 730 Tel Bisbat
8	500282, 4629268	Antiga rectoria	Barri de l'església	GUILLERMO HELLER RIBES - C /SALVADOR DURAN, 4 - 17246 SANTA CRISTINA D'ARO	
9	500324, 4629263	Ca la Rissega	Barri de l'església	M LUISA BALET GARCIA - C/ RAVELLA, 19 planta 2 porta 1 - 08021 BARCELONA	
10	500254, 4629526	Pedró	Carrer Pedró	Diversos	
11	499786, 4628975	Can Llauradó o Roca	Carrer Teulera	JUAN MASSACHS ESTEBA - C/TEULERA, 76 - 17246 SANTA CRISTINA D'ARO	972 837 113
12	499600, 4629084	Mas Calvet	Carrer Teulera	MANUEL BURCH BARRAQUER - C / BORI Y FONTESTA, 10 Planta 7 porta 1 - 08021 Barcelona	933 365 688
13	500199, 4629357	Carreró Vell	Carreró Vell-Salvador Dalí	Diversos	
14	500197, 4629104	Estació del carrilet	Ctra. Castell d'Aro	AJUNTAMENT DE SANTA CRISTINA D'ARO - PLAÇA CATALUNYA S/N - 17246 SANTA CRISTINA D'ARO	972 837 010
15	501593, 4628711	Mas Sant Josep i església	Camps de Santa Maria – Ctra. Castell d'Aro	ELADIO BALLETBO PUIG - C/ PUNTA PRIMA 19 17250 CASTELL-PLATJA D'ARO	972 825 248

16	499780, 4628895	Can Balmanya	Pl. Mn. Baldiri Reixach	PROCONSEVALL PLATJA I COSTA SL - AV. DEL CAVALL BERNAT, 30 - 17250 CASTELL – PLATJA D'ARO	
17	495365, 4627228	Can Duran de Gatellà	Tallades	JORGE TUBELLA CODINA - C / CORCEGA, 299-08036 BARCELONA	
18	497930, 4627816	Casa Solernou	Urb. Golf Costa Brava	NOU ROMA 2000 SL - URB. GOLF COSTA BRAVA 505 - 17246 SANTA CRISTINA D'ARO	
19	499936, 4629552	Mas Nadal o Cal Frare	Urb. Serra Sol	BRAVA RENT A BOAT SL - S ANTONIO ED.TORREMARINA ESC C, PLANTA 5 - 17251 CALONGE	
20	498347, 4630694	Baixador de la Font Pical	Veïnat de Bell-lloc	CARMEN PERACAULA SERRA - Ctra Palamós, nº2, Planta 2 porta 1 - 17220 Sant Feliu de Guíxols	
21	498029, 4631798	Can Carbó	Veïnat de Bell-lloc	ROLDAN TORRES JOSE ANTONIO - CEREZO PEÑA DOLORES - CR Matadepera 212 - 08226 Terrassa	
22	498147, 4632000	Església de Santa Maria de Bell-lloc	Veïnat de Bell-lloc	BISBAT DE GIRONA - Pz del Vi nº2 - 17004 Girona	972 412 730 Tel Bisbat
23	498265, 4630715	Magatzem del manantial de Salenys	Veïnat de Bell-lloc	PUERTOLAS MULET CONCEPCION - Av de Roma,105 - 08029 Barcelona	

24	498037, 4631894	Mas Aymerich	Veïnat de Bell-lloc	CONSTRUCCIO I RESTAURACIO CONGOST SL - C/Salvador Dalí nº4 - 17246 Sta Cristina d'Aro	972 837 369
25	498812, 4630726	Mas Reixach	Veïnat de Bell-lloc	AGRICOLA SANTA CRISTINA DE ARO SA - Mas Reixach - 17246 Sta Cristina d'Aro	
26	497947, 4631724	Mas Ribes	Veïnat de Bell-lloc	Enric Gifre Noguera S.A. - Ds. Can Reig - 17162 Bescanó	
27	498177, 4631990	Rectoria del Bell-lloc	Veïnat de Bell-lloc	BISBAT DE GIRONA - Pz del Vi nº2 - 17004 Girona	972 412 730 Tel Bisbat
28	498323, 4630719	Restaurant de la Font	Veïnat de Bell-lloc	PERACAULA SERRA CARMEN - C/Palamos nº2, Planta 2, porta 1 - 17220 Sant Feliu de Guíxols	
29	498984, 4629622	Mas La Barraca	Veïnat de Bell-lloc	BURCH BARRAQUER MANUEL - C/BORI Y FONTESTA, Planta 7, Porta 1 - 08021 Barcelona	93 336 56 88
30	501118, 4628201	Mas Darder	Veïnat de Bufanyes – Bujonis	CAIXACH ARNELLA JOSE M - C/PASEO SAN JUAN, Planta 4 , Porta 1 - 08037 Barcelona	
31	500540, 4628053	Molí d'en Tarrés	Veïnat de Bufanyes – Bujonis	RIERA VILTRO JUAN - Barri BUFAGANYES-MOLI TARRES - 17246 Santa Cristina d'Aro	
32	501700, 4627397	Molí dels Frares	Veïnat de Bufanyes – Bujonis	CORCIRA SL - MOLI DELS FRARES; APT - 17246 Santa Cristina d'Aro	
33	501199, 4628097	Mas Beuloli	Veïnat de Bufanyes – Bujonis	ARAJOL CLAPES FRANCESC - C/ SANT BRU, 29, planta 4 - 08911 Badalona	972 838 143

34	499519, 4628008	Mas Mordenyach	Veïnat del Vilar	HOTELES ROSINCS SA - Av. Nord- Sta Margarita, 45 - 17480 Roses	
35	498729, 4633506	Can Cama	Veïnat de Romanyà de la Selva	JOSEP MARIA CAMA CODINA - AV JAIME I, Nº 14 PLANTA 6 - 17001 GIRONA	
36	497646, 4633755	Can Lloveres	Veïnat de Romanyà de la Selva	BARRIS SITJA,S.L. - PLAÇA POMPEU FABRA, 10 - 17002 GIRONA	
37	499384, 4633878	Cova d'en Daina	Veïnat de Romanyà de la Selva	JOSEP MARIA CAMA CODINA - AV JAIME I, Nº 14 PLANTA 6 - 17001 GIRONA	
38	498772, 4633703	Creu de Romanyà	Veïnat de Romanyà de la Selva	JOAN ALMEDA FERRER - C / NORFEU, 25 - 17480 Roses	
39	498703, 4633537	Església de Sant Martí de Romanyà	Veïnat de Romanyà de la Selva	BISBAT DE GIRONA - PLAÇA DEL VI, 2 - 17004 GIRONA	972 412 730 Tel Bisbat
40	498710, 4633582	Mas Guitó	Veïnat de Romanyà de la Selva	JOSE MARIA ALMEDA FERRER - C/ GABRIEL GARCIA, 8 - 17244 CASSÀ DE LA SELVA	
41	498730, 4633533	Rectoria de Sant Martí de Romanyà	Veïnat de Romanyà de la Selva	BISBAT DE GIRONA - PLAÇA DEL VI, 2 - 17004 GIRONA	972 412 730 Tel Bisbat
42	498704, 4633519	Monument Funerari Joaquim Almeda	Veïnat de Romanyà de la Selva	BISBAT DE GIRONA - PLAÇA DEL VI, 2 - 17004 GIRONA	972 412 730 Tel Bisbat
43	497720, 4634170	Mas Miquel	Veïnat de Romanyà de la Selva	RIBANAU SL - Ronda GENERAL MITRE, Planta 2, Porta 3 - 08017 Barcelona	
44	500616, 4628908	Mas Ferrer	Veïnat de Salom. Camí Ral	RIU D'AUBA SL - C/ GROBER, 4 - 17001 Girona	

45	497168, 4629124	Can Reixach	Veïnat de Solius	PAMIES RUBIRAS ANNA MARIA - C/ MAJOR SARRIA 125 - 08017 Barcelona	
46	497079, 4629723	Can Tapioles	Veïnat de Solius	Promociones Sagemar SA - Avda Costa Brava, Edif. 10 - 17252 St antoni de Calonge	
47	497390, 4629032	Can Vicenç	Veïnat de Solius	SAN JOSE DE GERONA INSTITUTO DE RELIGIOSAS CURIA GENERAL - AV. MONCLOA 7 - 28003 MADRID	
48	497026, 4628694	Castell de Solius	Veïnat de Solius	CARMEN CASALS DE POUJARNISCLE - C/SAN ELIAS, 18 PLANTA 2 PORTA 1 - 08006 BARCELONA	
49	496866, 4625128	Sant Baldiri	Veïnat de Solius	APROFITAMENTS FORESTALS SL - CR/BARCELONA 17-19 ENTRESOL - 17002 GIRONA	
50	496468, 4629397	Mas Auladell	Veïnat de Solius	AULADELL AYMERICH JOSE MARIA - C/ORTIZ DE LA VEGA, 13 - 17220 S FELIU GUIXOLS	
51	497842, 4629264	Mas Pla	Veïnat de Solius	BOSCH VILA LUIS - BARRIO DE SOLIUS - 17246 Santa Cristina d'Aro	972 837 289
52	496685, 4629118	Mas Vilavella	Veïnat de Solius	VOMS SA - C/BERTRELLANS, 4 - 08002 Barcelona	
53	496834, 4629225	Santa Agnés de Solius	Veïnat de Solius	CISTERCIENSES ORDEN MONASTERIO DE STA MARIA DE SOLIUS - 17246 Santa Cristina d'Aro	972 837 084

54	497625, 4629225	Can Creixell	Veïnat de Solius	ENRIC GIFRE NOGUERA SA - CAN REIG-(ESTANYOL) - 17182 Bescanó	
55	497449, 4628438	Can Dalmau	Veïnat de Solius	LABOGAR S.A - AV. DIAGONAL, 662-664, 4ª PLANTA 08034 BARCELONA	93 280 19 63
56	500093, 4628203	Can Provençal	Veïnat de Bufaganyes	JEAN LOUIS LAGREE - AV MEDITERRANEO, 4 - 17251 Calonge	
57	501725, 4628012	Can Duran - Can Geli	Veïnat de Bufaganyes	DOLORES SUNER DURAN - MAS DURAN - 17246 Santa Cristina d'Aro	
58	501019, 4628072	Mas Pi	Veïnat de Bufaganyes	JESUS OLIU THOMAS - CAMPING SANTA CRISTINA D'ARO - 17246 Santa Cristina d'Aro	
59	501461, 4629357	Mas Pla	Veïnat de Salom	AROPASCAL SA - ED.CAVALL BERNAT - 17249 CASTELL – PLATJA d'ARO	
60	500965, 4629245	Can Merla	Veïnat de Salom	MONTSERRAT TRUETA LLACUNA - Rambla Catalunya, 47 - 08007 Barcelona	
61	497087, 4629368	Can Cama	Veïnat de Solius	JOSEP MARIA CAMA MASSANA - MAS CAMA DE SOLIUS - 17246 Santa Cristina d'Aro	
62	499202, 4628109	Cal Mas Pagès	Veïnat del Vilar	Mas Patxot S.A - C/Teulera, 78 - 17246 Sta Cristina d'Aro	
63	499177, 4628112	Can Tarrés	Veïnat del Vilar	ELENA TARRÉ MASSICH - Travessia Sant Isidre - 17220 Sant Feliu de Guíxols	

64	499521, 4628312	Mas Bagudanys	Veïnat del Vilar	KREUZ WILHELM - BARRI EL VILAR-APART 141 - 17246 Santa cristina d'Aro	
65	501473, 4629385	Mas Torrelles - Casa rural Mas Pla		Ctra. Sta. Cristina d'Aro, Km. 1,7	972 837 526
66	498706, 4628127	Hotel Golf Costa Brava		Urb. Golf Costa Brava	972 835 151
67	499731, 4629029	Hostal Romanyà		C/ Teulera, 100	972 838 137
68	499843, 4628932	Hostal Barnés		C/ Teulera, 52	972 837 012 609 238 256
69	500838, 4627996	Càmping Sta. Cristina		C/ St. Feliu de Guíxols, km. 1,8	972 837 753
70	501499, 4628672	Càmping Mas St. Josep	Camps de Santa Maria – Ctra. Castell d'Aro	Càmping Mas Sant Josep SL	972 835 108
71	498187, 4629568	Moli d'en Reixach	Carretera de Solius	INCASOL - CL CORSEGA 273 08008 BARCELONA (BARCELONA)	
72	498475, 4629807	Cal Cossier	Carretera a Girona	Montserrat Morató	
73	498592, 4629716	Can Ferran Pijoan	Carretera a Girona	Ferran Pijoan - BA SOLIUS -CAN PIJUAN-3 17246 STA. CRISTINA D'ARO GIRONA	
74	498701, 4629679	Residencia Canina La Reserva SL	Carretera a Girona Km. 28	La Reserva SL	972 835 223 629 100 624

75	500953, 4628671	Can Barcelona	Camps de Santa Maria	VEGAS RODRIGUEZ ANTONIO, MILENA LAURE ANA MARIA, BARRI DELS CAMPS DE SANTA MARIA 9, 17246 STA CRISTINA ARO GIRONA	972 837 508
76	500264, 4628645	Can Palahí	Carretera a Sant Feliu	Narcís Palahí	972 837 205
77	497875, 4628277	Can Mingo / Mas Roure de la Cuna	Veïnat de Solius (31)		972 837 594
78	498433, 4630431	Mas Oliu	Bell-lloch		Tenim mòbil del masover 604 213 277
79	500352, 4630015	Mas Grill	Barri Salom		972 837 096

3.2.2 Riscos especials

3.2.2.4 INFOCAT: Emergències per risc d'incendi forestal.

Codi *	Coordenades x_Etrs89 y_Etrs89	Nom	Situació	Nom Propietari, llogater o qui gestiona	Telèfon
1	500249, 4629295	Entorn Església	Barri de l'església	Diversos	
2	500258, 4629332	Can Tapioles	Barri de l'església	M CONCEPCION RIGAU GIRBAU - C/GRAN VIA CARLOS III, nº44 - 08028 BARCELONA	972 837 017
3	499998, 4629378	Esglesiola paleocristiana	Barri de l'església	AJUNTAMENT DE SANTA CRISTINA D'ARO - PLAÇA CATALUNYA S/N - 17246 SANTA CRISTINA D'ARO	972 837 010

4	500155, 4629346	Cal Gorgo	Barri de l'església	ROSA AYMERICH MARCH - C / PRIMITIU ARTIGAS, 21 - 17244 CASSÀ DE LA SELVA	
5	500155, 4629383	Ca l'Aymerich	Barri de l'església	MARIA AYMERICH MARCH - C / ANGEL GUIMERA, 1 - 17190 Salt	
6	500113, 4629213	Can Roca	Barri de l'església	JAVIER SALA COSTA - AV ESGLESIA 2 - 17246 SANTA CRISTINA D'ARO	607 237 911
7	500286, 4629305	Església parroquial	Barri de l'església	BISBAT DE GIRONA - Pz del Vi nº2 - 17004 Girona	972 412 730 Tel Bisbat
8	500282, 4629268	Antiga rectoria	Barri de l'església	GUILLERMO HELLER RIBES - C /SALVADOR DURAN, 4 - 17246 SANTA CRISTINA D'ARO	
9	500324, 4629263	Ca la Rissega	Barri de l'església	M LUISA BALET GARCIA - C/ RAVELLA, 19 planta 2 porta 1 - 08021 BARCELONA	
10	500254, 4629526	Pedró	Carrer Pedró	Diversos	
11	499786, 4628975	Can Llauradó o Roca	Carrer Teulera	JUAN MASSACHS ESTEBA - C/TEULERA, 76 - 17246 SANTA CRISTINA D'ARO	972 837 113
12	499600, 4629084	Mas Calvet	Carrer Teulera	MANUEL BURCH BARRAQUER - C / BORI Y FONTESTA, 10 Planta 7 porta 1 - 08021 Barcelona	933 365 688
13	500199, 4629357	Carreró Vell	Carreró Vell-Salvador Dalí	Diversos	

14	500197, 4629104	Estació del carrilet	Ctra. Castell d'Aro	AJUNTAMENT DE SANTA CRISTINA D'ARO - PLAÇA CATALUNYA S/N - 17246 SANTA CRISTINA D'ARO	972 837 010
15	501593, 4628711	Mas Sant Josep i església	Camps de Santa Maria – Ctra. Castell d'Aro	ELADIO BALLETBO PUIG - C/ PUNTA PRIMA 19 17250 CASTELL-PLATJA D'ARO	972 825 248
16	499780, 4628895	Can Balmanya	Pl. Mn. Baldiri Reixach	PROCONSEVALL PLATJA I COSTA SL - AV. DEL CAVALL BERNAT, 30 - 17250 CASTELL – PLATJA D'ARO	
17	495365, 4627228	Can Duran de Gatellà	Tallades	JORGE TUBELLA CODINA - C / CORCEGA, 299-08036 BARCELONA	
18	497930, 4627816	Casa Solernou	Urb. Golf Costa Brava	NOU ROMA 2000 SL - URB. GOLF COSTA BRAVA 505 - 17246 SANTA CRISTINA D'ARO	
19	499936, 4629552	Mas Nadal o Cal Frare	Urb. Serra Sol	BRAVA RENT A BOAT SL - S ANTONIO ED.TORREMARINA ESC C, PLANTA 5 - 17251 CALONGE	
20	498347, 4630694	Baixador de la Font Pical	Veïnat de Bell-lloc	CARMEN PERACAULA SERRA - Ctra Palamós, nº2, Planta 2 porta 1 - 17220 Sant Feliu de Guíxols	
21	498029, 4631798	Can Carbó	Veïnat de Bell-lloc	ROLDAN TORRES JOSE ANTONIO - CEREZO PEÑA DOLORES - CR Matadepera 212 - 08226 Terrassa	

22	498147, 4632000	Església de Santa Maria de Bell-lloc	Veïnat de Bell-lloc	BISBAT DE GIRONA - Pz del Vi nº2 - 17004 Girona	972 412 730 Tel Bisbat
23	498265, 4630715	Magatzem del manantial de Salenys	Veïnat de Bell-lloc	PUERTOLAS MULET CONCEPCION - Av de Roma,105 - 08029 Barcelona	
24	498037, 4631894	Mas Aymerich	Veïnat de Bell-lloc	CONSTRUCCIO I RESTAURACIO CONGOST SL - C/Salvador Dalí nº4 - 17246 Sta Cristina d'Aro	972 837 369
25	498812, 4630726	Mas Reixach	Veïnat de Bell-lloc	AGRICOLA SANTA CRISTINA DE ARO SA - Mas Reixach - 17246 Sta Cristina d'Aro	
26	497947, 4631724	Mas Ribes	Veïnat de Bell-lloc	Enric Gifre Noguera S.A. - Ds. Can Reig - 17162 Bescanó	
27	498177, 4631990	Rectoria del Bell-lloc	Veïnat de Bell-lloc	BISBAT DE GIRONA - Pz del Vi nº2 - 17004 Girona	972 412 730 Tel Bisbat
28	498323, 4630719	Restaurant de la Font	Veïnat de Bell-lloc	PERACAULA SERRA CARMEN - C/Palamos nº2, Planta 2, porta 1 - 17220 Sant Feliu de Guíxols	
29	498984, 4629622	Mas La Barraca	Veïnat de Bell-lloc	BURCH BARRAQUER MANUEL - C/BORI Y FONTESTA, Planta 7, Porta 1 - 08021 Barcelona	93 336 56 88
30	501118, 4628201	Mas Darder	Veïnat de Bufanyes – Bujonis	CAIXACH ARNELLA JOSE M - C/PASEO SAN JUAN, Planta 4 , Porta 1 - 08037 Barcelona	
31	500540, 4628053	Molí d'en Tarrés	Veïnat de Bufanyes – Bujonis	RIERA VILTRO JUAN - Barri BUFAGANYES-MOLI TARRES - 17246 Santa Cristina d'Aro	

32	501700, 4627397	Molí dels Frares	Veïnat de Bufanyes – Bujonis	CORCIRA SL - MOLI DELS FRARES; APT - 17246 Santa Cristina d'Aro	
33	501199, 4628097	Mas Beuloli	Veïnat de Bufanyes – Bujonis	ARAJOL CLAPES FRANCESC - C/ SANT BRU, 29, planta 4 - 08911 Badalona	972 838 143
34	499519, 4628008	Mas Mordenyach	Veïnat del Vilar	HOTELES ROSINCS SA - Av. Nord- Sta Margarita, 45 - 17480 Roses	
35	498729, 4633506	Can Cama	Veïnat de Romanyà de la Selva	JOSEP MARIA CAMA CODINA - AV JAIME I, Nº 14 PLANTA 6 - 17001 GIRONA	
36	497646, 4633755	Can Lloveres	Veïnat de Romanyà de la Selva	BARRIS SITJA,S.L. - PLAÇA POMPEU FABRA, 10 - 17002 GIRONA	
37	499384, 4633878	Cova d'en Daina	Veïnat de Romanyà de la Selva	JOSEP MARIA CAMA CODINA - AV JAIME I, Nº 14 PLANTA 6 - 17001 GIRONA	
38	498772, 4633703	Creu de Romanyà	Veïnat de Romanyà de la Selva	JOAN ALMEDA FERRER - C / NORFEU, 25 - 17480 Roses	
39	498703, 4633537	Església de Sant Martí de Romanyà	Veïnat de Romanyà de la Selva	BISBAT DE GIRONA - PLAÇA DEL VI, 2 - 17004 GIRONA	972 412 730 Tel Bisbat
40	498710, 4633582	Mas Guitó	Veïnat de Romanyà de la Selva	JOSE MARIA ALMEDA FERRER - C/ GABRIEL GARCIA, 8 - 17244 CASSÀ DE LA SELVA	
41	498730, 4633533	Rectoria de Sant Martí de Romanyà	Veïnat de Romanyà de la Selva	BISBAT DE GIRONA - PLAÇA DEL VI, 2 - 17004 GIRONA	972 412 730 Tel Bisbat
42	498704, 4633519	Monument Funerari Joaquim Almeda	Veïnat de Romanyà de la Selva	BISBAT DE GIRONA - PLAÇA DEL VI, 2 - 17004 GIRONA	972 412 730 Tel Bisbat

43	497720, 4634170	Mas Miquel	Veïnat de Romanyà de la Selva	RIBANAU SL - Ronda GENERAL MITRE, Planta 2, Porta 3 - 08017 Barcelona	
44	500616, 4628908	Mas Ferrer	Veïnat de Salom. Camí Ral	RIU D'AUBA SL - C/ GROBER, 4 - 17001 Girona	
45	497168, 4629124	Can Reixach	Veïnat de Solius	PAMIES RUBIRAS ANNA MARIA - C/ MAJOR SARRIA 125 - 08017 Barcelona	
46	497079, 4629723	Can Tapioles	Veïnat de Solius	Promociones Sagemar SA - Avda Costa Brava, Edif. 10 - 17252 St antoni de Calonge	
47	497390, 4629032	Can Vicenç	Veïnat de Solius	SAN JOSE DE GERONA INSTITUTO DE RELIGIOSAS CURIA GENERAL - AV. MONCLOA 7 - 28003 MADRID	
48	497026, 4628694	Castell de Solius	Veïnat de Solius	CARMEN CASALS DE POUJARNISCLE - C/SAN ELIAS, 18 PLANTA 2 PORTA 1 - 08006 BARCELONA	
49	496866, 4625128	Sant Baldiri	Veïnat de Solius	APROFITAMENTS FORESTALS SL - CR/BARCELONA 17-19 ENTRESOL - 17002 GIRONA	
50	496468, 4629397	Mas Auladell	Veïnat de Solius	AULADELL AYMERICH JOSE MARIA - C/ORTIZ DE LA VEGA, 13 - 17220 S FELIU GUIXOLS	
51	497842, 4629264	Mas Pla	Veïnat de Solius	BOSCH VILA LUIS - BARRIO DE SOLIUS - 17246 Santa Cristina d'Aro	972 837 289

52	496685, 4629118	Mas Vilavella	Veïnat de Solius	VOMS SA - C/BERTRELLANS, 4 - 08002 Barcelona	
53	496834, 4629225	Santa Agnés de Solius	Veïnat de Solius	CISTERCIENSES ORDEN MONASTERIO DE STA MARIA DE SOLIUS - 17246 Santa Cristina d'Aro	972 837 084
54	497625, 4629225	Can Creixell	Veïnat de Solius	ENRIC GIFRE NOGUERA SA - CAN REIG-(ESTANYOL) - 17182 Bescanó	
55	497449, 4628438	Can Dalmau	Veïnat de Solius	LABOGAR S.A - AV. DIAGONAL, 662-664, 4ª PLANTA 08034 BARCELONA	93 280 19 63
56	500093, 4628203	Can Provençal	Veïnat de Bufaganyes	JEAN LOUIS LAGREE - AV MEDITERRANEO, 4 - 17251 Calonge	
57	501725, 4628012	Can Duran - Can Geli	Veïnat de Bufaganyes	DOLORES SUNER DURAN - MAS DURAN - 17246 Santa Cristina d'Aro	
58	501019, 4628072	Mas Pi	Veïnat de Bufaganyes	JESUS OLIU THOMAS - CAMPING SANTA CRISTINA D'ARO - 17246 Santa Cristina d'Aro	
59	501461, 4629357	Mas Pla	Veïnat de Salom	AROPASCAL SA - ED.CAVALL BERNAT - 17249 CASTELL – PLATJA d'ARO	
60	500965, 4629245	Can Merla	Veïnat de Salom	MONTSERRAT TRUETA LLACUNA - Rambla Catalunya, 47 - 08007 Barcelona	
61	497087, 4629368	Can Cama	Veïnat de Solius	JOSEP MARIA CAMA MASSANA - MAS CAMA DE SOLIUS - 17246 Santa Cristina d'Aro	

62	499202, 4628109	Cal Mas Pagès	Veïnat del Vilar	Mas Patxot S.A - C/Teulera, 78 - 17246 Sta Cristina d'Aro	
63	499177, 4628112	Can Tarrés	Veïnat del Vilar	ELENA TARRÉ MASSICH - Travessia Sant Isidre - 17220 Sant Feliu de Guíxols	
64	499521, 4628312	Mas Bagudanys	Veïnat del Vilar	KREUZ WILHELM - BARRI EL VILAR-APART 141 - 17246 Santa cristina d'Aro	
65	501473, 4629385	Mas Torrelles - Casa rural Mas Pla		Ctra. Sta. Cristina d'Aro, Km. 1,7	972 837 526
66	498706, 4628127	Hotel Golf Costa Brava		Urb. Golf Costa Brava	972 835 151
67	499731, 4629029	Hostal Romanyà		C/ Teulera, 100	972 838 137
68	499843, 4628932	Hostal Barnés		C/ Teulera, 52	972 837 012 609 238 256
69	500838, 4627996	Càmping Sta. Cristina		C/ St. Feliu de Guíxols, km. 1,8	972 837 753
70	501499, 4628672	Càmping Mas St. Josep	Camps de Santa Maria – Ctra. Castell d'Aro	Càmping Mas Sant Josep SL	972 835 108
71	498187, 4629568	Moli d'en Reixach	Carretera de Solius	INCASOL - CL CORSEGA 273 08008 BARCELONA (BARCELONA)	
72	498475, 4629807	Cal Cossier	Carretera a Girona	Montserrat Morató	
73	498592, 4629716	Can Ferran Pijoan	Carretera a Girona	Ferran Pijoan - BA SOLIUS -CAN PIJUAN-3 17246 STA. CRISTINA D'ARO GIRONA	

74	498701, 4629679	Residencia Canina La Reserva SL	Carretera a Girona Km. 28	La Reserva SL	972 835 223 629 100 624
75	500953, 4628671	Can Barcelona	Camps de Santa Maria	VEGAS RODRIGUEZ ANTONIO, MILENA LAURE ANA MARIA, BARRI DELS CAMPS DE SANTA MARIA 9, 17246 STA CRISTINA ARO GIRONA	972 837 508
76	500264, 4628645	Can Palahí	Carretera a Sant Feliu	Narcís Palahí	972 837 205
77	497875, 4628277	Can Mingo / Mas Roure de la Cuna	Veïnat de Solius (31)		972 837 594
78	498433, 4630431	Mas Oliu	Bell-lloch		Tenim mòbil del masover 604 213 277
79	500352, 4630015	Mas Grill	Barri Salom		972 837 096

Actes en l'àrea de risc:

Nom de l'acte	Localització	Data	Aforament
Quina Colla Merlots	Pavelló	1 gener	500 persones
Lliurament cartes Patge Reial	Ajuntament vell	3 gener	200 persones
Rua de Reis	Pl. Mn. Baldiri Reixac (Fi)	5 gener	1000 persones
Presentació del Carnestoltes	Pavelló Espai Ridaura	Febrer	500 persones
Rua Infantil Carnaval	Carrers	Febrer	500 persones
Festival Infantil	Pavelló	Febrer	800 persones

Rua de Carnaval	Carrers i pavelló	Febrer	5000 persones
Enterrament de la Sardina	Pl. Mn. Baldiri Reixac	Febrer	500 persones
Mundialet de futbol MIC	Camp de futbol	Setmana Santa	800 persones
Festa de Sant Jordi	Biblioteca	23 Abril	500 persones
Festa de la Santa Creu	Audició de Sardanes	26 Abril	700 persones
Dinar de la Gent Gran	Pavelló / Sala Polivalent	Maig	400 persones
Festa de Solius	Monestir de Solius	18 Maig	100 persones
Aplec de Pedralta	Pedralta	18 Maig	200 persones
Mostra de Cuina Casolana	Pavelló	Maig	500 persones
Festa del CEIP	CEIP	Juny	300 persones
Festa Escola Bressol	Escola Bressol	Juny	200 persones
Revetlla de Sant Joan	Diversos	23 Juny	500 persones
Pregó Festa Major	Darrere Espai Ridaura	22 juliol	400 persones
Concerts Festa Major	Darrere Espai Ridaura	Del 23 al 27 juliol	800 per. / dia
Cursa Popular	Camins i Pl. Mn. Baldiri Reixac	Juliol	1500 persones
Trobada de Puntaires	Pl. Mn. Baldiri Reixac	Juliol	150 persones
Concerts diversos	Sala polivalent	Abril, Juliol, Novembre i Nadal	1000 persones
Espectacles de màgia	Sala polivalent	Abril, agost	800

			persones
Festa de Bell lloc	Font Picant	15 agost	100 persones
Juga (Jocs tradicionals)	Pl. Bella Pedra	30 Agost	200 persones
Diada Nacional de Catalunya (Sardanes / Havaneres)	Pl. Mn. Baldiri Reixac	11 Setembre	150 persones
Festa de Romanyà	Església Romanyà	14 Setembre	150 persones
Caga tió infantil	Pl. Mn. Baldiri Reixac	24 Desembre	200 persones
Quina	Pavelló	26 Desembre	500 persones
Parc Infantil de Nadal	Pavelló	Del 27 al 30/12	500 per. / dia
Marató de muntanya	Pavelló	6 desembre	1200 persones

3.2.2.5 INUNCAT: Emergències per risc d'inundacions.

Codi *	Coordenades x_Etrs89 y_Etrs89	Nom	Situació	Nom Propietari, llogater o qui gestiona	Telèfon
15	501593, 4628711	Mas Sant Josep i església	Camps de Santa Maria – Ctra. Castell d'Aro	ELADIO BALLETBO PUIG - C/ PUNTA PRIMA 19 17250 CASTELL-PLATJA D'ARO	972 825 248
55	497449, 4628438	Can Dalmau	Veïnat de Solius	LABOGAR S.A - AV. DIAGONAL, 662-664, 4ª PLANTA 08034 BARCELONA	93 280 19 63
56	500093, 4628203	Can Provençal	Veïnat de Bufaganyes	JEAN LOUIS LAGREE - AV MEDITERRANEO, 4 - 17251 Calonge	

70	501499, 4628672	Càmping Mas St. Josep	Camps de Santa Maria – Ctra. Castell d'Aro	Càmping Mas Sant Josep SL	972 835 108
71	498187, 4629568	Moli d'en Reixach	Carretera de Solius	INCASOL - CL CORSEGA 273 08008 BARCELONA (BARCELONA)	
72	498475, 4629807	Cal Cossier	Carretera a Girona	Montserrat Morató	
73	498592, 4629716	Can Ferran Pijoan	Carretera a Girona	Ferran Pijoan - BA SOLIUS -CAN PIJUAN- 3 17246 STA. CRISTINA D'ARO GIRONA	
74	498701, 4629679	Residencia Canina La Reserva SL	Carretera a Girona Km. 28	La Reserva SL	972 835 223 629 100 624
75	500953, 4628671	Can Barcelona	Camps de Santa Maria	VEGAS RODRIGUEZ ANTONIO, MILENA LAURE ANA MARIA, BARRI DELS CAMPS DE SANTA MARIA 9, 17246 STA CRISTINA ARO GIRONA	972 837 508
76	500264, 4628645	Can Palahí	Carretera a Sant Feliu	Narcís Palahí	972 837 205

Actes en l'àrea de risc:

Nom de l'acte	Localització	Data	Aforament
Quina Colla Merlots	Pavelló	1 gener	500 persones
Lliurament cartes Patge Reial	Ajuntament vell	3 gener	200 persones
Rua de Reis	Pl. Mn. Baldiri Reixac (Fi)	5 gener	1000 persones

Presentació del Carnestoltes	Pavelló Espai Ridaura	Febrer	500 persones
Rua Infantil Carnaval	Carrers	Febrer	500 persones
Festival Infantil	Pavelló	Febrer	800 persones
Rua de Carnaval	Carrers i pavelló	Febrer	5000 persones
Enterrament de la Sardina	Pl. Mn. Baldiri Reixac	Febrer	500 persones
Mundialet de futbol MIC	Camp de futbol	Setmana Santa	800 persones
Festa de Sant Jordi	Biblioteca	23 Abril	500 persones
Festa de la Santa Creu	Audició de Sardanes	26 Abril	700 persones
Dinar de la Gent Gran	Pavelló / Sala Polivalent	Maig	400 persones
Festa de Solius	Monestir de Solius	18 Maig	100 persones
Aplec de Pedralta	Pedralta	18 Maig	200 persones
Mostra de Cuina Casolana	Pavelló	Maig	500 persones
Festa del CEIP	CEIP	Juny	300 persones
Festa Escola Bressol	Escola Bressol	Juny	200 persones
Revetlla de Sant Joan	Diversos	23 Juny	500 persones
Pregó Festa Major	Darrere Espai Ridaura	22 juliol	400 persones
Concerts Festa Major	Darrere Espai Ridaura	Del 23 al 27 juliol	800 per. / dia
Cursa Popular	Camins i Pl. Mn. Baldiri Reixac	Juliol	1500

			persones
Trobada de Puntaires	Pl. Mn. Baldiri Reixac	Juliol	150 persones
Concerts diversos	Sala polivalent	Abril, Juliol, Novembre i Nadal	1000 persones
Espectacles de màgia	Sala polivalent	Abril, agost	800 persones
Festa de Bell lloc	Font Picant	15 agost	100 persones
Juga (Jocs tradicionals)	Pl. Bella Pedra	30 Agost	200 persones
Diada Nacional de Catalunya (Sardanes / Havaneres)	Pl. Mn. Baldiri Reixac	11 Setembre	150 persones
Festa de Romanyà	Església Romanyà	14 Setembre	150 persones
Caga tió infantil	Pl. Mn. Baldiri Reixac	24 Desembre	200 persones
Quina	Pavelló	26 Desembre	500 persones
Parc Infantil de Nadal	Pavelló	Del 27 al 30/12	500 per. / dia
Marató de muntanya	Pavelló	6 desembre	1200 persones

3.2.2.6 NEUCAT: Emergències per risc de nevades.

Codi *	Coordenades x_Etrs89 y_Etrs89	Nom	Situació	Nom Propietari, llogater o qui gestiona	Telèfon
1	500249, 4629295	Entorn Església	Barri de l'església	Diversos	
2	500258, 4629332	Can Tapioles	Barri de l'església	M CONCEPCION RIGAU GIRBAU - C/GRAN VIA CARLOS III, nº44 - 08028 BARCELONA	972 837 017

3	499998, 4629378	Esglesiola paleocristiana	Barri de l'església	AJUNTAMENT DE SANTA CRISTINA D'ARO - PLAÇA CATALUNYA S/N - 17246 SANTA CRISTINA D'ARO	972 837 010
4	500155, 4629346	Cal Gorgo	Barri de l'església	ROSA AYMERICH MARCH - C / PRIMITIU ARTIGAS, 21 - 17244 CASSÀ DE LA SELVA	
5	500155, 4629383	Ca l'Aymerich	Barri de l'església	MARIA AYMERICH MARCH - C / ANGEL GUIMERA, 1 - 17190 Salt	
6	500113, 4629213	Can Roca	Barri de l'església	JAVIER SALA COSTA - AV ESGLESIA 2 - 17246 SANTA CRISTINA D'ARO	607 237 911
7	500286, 4629305	Església parroquial	Barri de l'església	BISBAT DE GIRONA - Pz del Vi nº2 - 17004 Girona	972 412 730 Tel Bisbat
8	500282, 4629268	Antiga rectoria	Barri de l'església	GUILLERMO HELLER RIBES - C /SALVADOR DURAN, 4 - 17246 SANTA CRISTINA D'ARO	
9	500324, 4629263	Ca la Rissega	Barri de l'església	M LUISA BALET GARCIA - C/ RAVELLA, 19 planta 2 porta 1 - 08021 BARCELONA	
10	500254, 4629526	Pedró	Carrer Pedró	Diversos	
11	499786, 4628975	Can Llauradó o Roca	Carrer Teulera	JUAN MASSACHS ESTEBA - C/TEULERA, 76 - 17246 SANTA CRISTINA D'ARO	972 837 113
12	499600, 4629084	Mas Calvet	Carrer Teulera	MANUEL BURCH BARRAQUER - C / BORI Y FONTESTA, 10 Planta 7 porta 1 - 08021 Barcelona	933 365 688

13	500199, 4629357	Carreró Vell	Carreró Vell-Salvador Dalí	Diversos	
14	500197, 4629104	Estació del carrilet	Ctra. Castell d'Aro	AJUNTAMENT DE SANTA CRISTINA D'ARO - PLAÇA CATALUNYA S/N - 17246 SANTA CRISTINA D'ARO	972 837 010
15	501593, 4628711	Mas Sant Josep i església	Camps de Santa Maria – Ctra. Castell d'Aro	ELADIO BALLETBO PUIG - C/ PUNTA PRIMA 19 17250 CASTELL-PLATJA D'ARO	972 825 248
16	499780, 4628895	Can Balmanya	Pl. Mn. Baldiri Reixach	PROCONSEVALL PLATJA I COSTA SL - AV. DEL CAVALL BERNAT, 30 - 17250 CASTELL – PLATJA D'ARO	
17	495365, 4627228	Can Duran de Gatellà	Tallades	JORGE TUBELLA CODINA - C / CORCEGA, 299-08036 BARCELONA	
18	497930, 4627816	Casa Solernou	Urb. Golf Costa Brava	NOU ROMA 2000 SL - URB. GOLF COSTA BRAVA 505 - 17246 SANTA CRISTINA D'ARO	
19	499936, 4629552	Mas Nadal o Cal Frare	Urb. Serra Sol	BRAVA RENT A BOAT SL - S ANTONIO ED.TORREMARINA ESC C, PLANTA 5 - 17251 CALONGE	
20	498347, 4630694	Baixador de la Font Pical	Veïnat de Bell-lloc	CARMEN PERACAULA SERRA - Ctra Palamós, nº2, Planta 2 porta 1 - 17220 Sant Feliu de Guíxols	

21	498029, 4631798	Can Carbó	Veïnat de Bell-lloc	ROLDAN TORRES JOSE ANTONIO - CEREZO PEÑA DOLORES - CR Matadepera 212 - 08226 Terrassa	
22	498147, 4632000	Església de Santa Maria de Bell-lloc	Veïnat de Bell-lloc	BISBAT DE GIRONA - Pz del Vi nº2 - 17004 Girona	972 412 730 Tel Bisbat
23	498265, 4630715	Magatzem del manantial de Salenys	Veïnat de Bell-lloc	PUERTOLAS MULET CONCEPCION - Av de Roma,105 - 08029 Barcelona	
24	498037, 4631894	Mas Aymerich	Veïnat de Bell-lloc	CONSTRUCCIO I RESTAURACIO CONGOST SL - C/Salvador Dalí nº4 - 17246 Sta Cristina d'Aro	972 837 369
25	498812, 4630726	Mas Reixach	Veïnat de Bell-lloc	AGRICOLA SANTA CRISTINA DE ARO SA - Mas Reixach - 17246 Sta Cristina d'Aro	
26	497947, 4631724	Mas Ribes	Veïnat de Bell-lloc	Enric Gifre Noguera S.A. - Ds. Can Reig - 17162 Bescanó	
27	498177, 4631990	Rectoria del Bell-lloc	Veïnat de Bell-lloc	BISBAT DE GIRONA - Pz del Vi nº2 - 17004 Girona	972 412 730 Tel Bisbat
28	498323, 4630719	Restaurant de la Font	Veïnat de Bell-lloc	PERACAULA SERRA CARMEN - C/Palamos nº2, Planta 2, porta 1 - 17220 Sant Feliu de Guíxols	
29	498984, 4629622	Mas La Barraca	Veïnat de Bell-lloc	BURCH BARRAQUER MANUEL - C/BORI Y FONTESTA, Planta 7, Porta 1 - 08021 Barcelona	93 336 56 88
30	501118, 4628201	Mas Darder	Veïnat de Bufanyes – Bujonis	CAIXACH ARNELLA JOSE M - C/PASEO SAN JUAN, Planta 4 , Porta 1 - 08037 Barcelona	

31	500540, 4628053	Molí d'en Tarrés	Veïnat de Bufanyes – Bujonis	RIERA VILTRO JUAN - Barri BUFAGANYES-MOLI TARRES - 17246 Santa Cristina d'Aro	
32	501700, 4627397	Molí dels Frares	Veïnat de Bufanyes – Bujonis	CORCIRA SL - MOLI DELS FRARES; APT - 17246 Santa Cristina d'Aro	
33	501199, 4628097	Mas Beuloli	Veïnat de Bufanyes – Bujonis	ARAJOL CLAPES FRANCESC - C/ SANT BRU, 29, planta 4 - 08911 Badalona	972 838 143
34	499519, 4628008	Mas Mordenyach	Veïnat del Vilar	HOTELES ROSINCS SA - Av. Nord- Sta Margarita, 45 - 17480 Roses	
35	498729, 4633506	Can Cama	Veïnat de Romanyà de la Selva	JOSEP MARIA CAMA CODINA - AV JAIME I, Nº 14 PLANTA 6 - 17001 GIRONA	
36	497646, 4633755	Can Lloveres	Veïnat de Romanyà de la Selva	BARRIS SITJA,S.L. - PLAÇA POMPEU FABRA, 10 - 17002 GIRONA	
37	499384, 4633878	Cova d'en Daina	Veïnat de Romanyà de la Selva	JOSEP MARIA CAMA CODINA - AV JAIME I, Nº 14 PLANTA 6 - 17001 GIRONA	
38	498772, 4633703	Creu de Romanyà	Veïnat de Romanyà de la Selva	JOAN ALMEDA FERRER - C / NORFEU, 25 - 17480 Roses	
39	498703, 4633537	Església de Sant Martí de Romanyà	Veïnat de Romanyà de la Selva	BISBAT DE GIRONA - PLAÇA DEL VI, 2 - 17004 GIRONA	972 412 730 Tel Bisbat
40	498710, 4633582	Mas Guitó	Veïnat de Romanyà de la Selva	JOSE MARIA ALMEDA FERRER - C/ GABRIEL GARCIA, 8 - 17244 CASSÀ DE LA SELVA	
41	498730, 4633533	Rectoria de Sant Martí de Romanyà	Veïnat de Romanyà de la Selva	BISBAT DE GIRONA - PLAÇA DEL VI, 2 - 17004 GIRONA	972 412 730 Tel Bisbat

42	498704, 4633519	Monument Funerari Joaquim Almeda	Veïnat de Romanyà de la Selva	BISBAT DE GIRONA - PLAÇA DEL VI, 2 - 17004 GIRONA	972 412 730 Tel Bisbat
43	497720, 4634170	Mas Miquel	Veïnat de Romanyà de la Selva	RIBANAU SL - Ronda GENERAL MITRE, Planta 2, Porta 3 - 08017 Barcelona	
44	500616, 4628908	Mas Ferrer	Veïnat de Salom. Camí Ral	RIU D'AUBA SL - C/ GROBER, 4 - 17001 Girona	
45	497168, 4629124	Can Reixach	Veïnat de Solius	PAMIES RUBIRAS ANNA MARIA - C/ MAJOR SARRIA 125 - 08017 Barcelona	
46	497079, 4629723	Can Tapioles	Veïnat de Solius	Promociones Sagemar SA - Avda Costa Brava, Edif. 10 - 17252 St antoni de Calonge	
47	497390, 4629032	Can Vicenç	Veïnat de Solius	SAN JOSE DE GERONA INSTITUTO DE RELIGIOSAS CURIA GENERAL - AV. MONCLOA 7 - 28003 MADRID	
48	497026, 4628694	Castell de Solius	Veïnat de Solius	CARMEN CASALS DE POUJARNISCLE - C/SAN ELIAS, 18 PLANTA 2 PORTA 1 - 08006 BARCELONA	
49	496866, 4625128	Sant Baldiri	Veïnat de Solius	APROFITAMENTS FORESTALS SL - CR/BARCELONA 17-19 ENTRESOL - 17002 GIRONA	
50	496468, 4629397	Mas Auladell	Veïnat de Solius	AULADELL AYMERICH JOSE MARIA - C/ORTIZ DE LA VEGA, 13 - 17220 S FELIU GUIXOLS	

51	497842, 4629264	Mas Pla	Veïnat de Solius	BOSCH VILA LUIS - BARRIO DE SOLIUS - 17246 Santa Cristina d'Aro	972 837 289
52	496685, 4629118	Mas Vilavella	Veïnat de Solius	VOMS SA - C/BERTRELLANS, 4 - 08002 Barcelona	
53	496834, 4629225	Santa Agnés de Solius	Veïnat de Solius	CISTERCIENSES ORDEN MONASTERIO DE STA MARIA DE SOLIUS - 17246 Santa Cristina d'Aro	972 837 084
54	497625, 4629225	Can Creixell	Veïnat de Solius	ENRIC GIFRE NOGUERA SA - CAN REIG-(ESTANYOL) - 17182 Bescanó	
55	497449, 4628438	Can Dalmau	Veïnat de Solius	LABOGAR S.A - AV. DIAGONAL, 662-664, 4ª PLANTA 08034 BARCELONA	93 280 19 63
56	500093, 4628203	Can Provençal	Veïnat de Bufaganyes	JEAN LOUIS LAGREE - AV MEDITERRANEO, 4 - 17251 Calonge	
57	501725, 4628012	Can Duran - Can Geli	Veïnat de Bufaganyes	DOLORES SUNER DURAN - MAS DURAN - 17246 Santa Cristina d'Aro	
58	501019, 4628072	Mas Pi	Veïnat de Bufaganyes	JESUS OLIU THOMAS - CAMPING SANTA CRISTINA D'ARO - 17246 Santa Cristina d'Aro	
59	501461, 4629357	Mas Pla	Veïnat de Salom	AROPASCAL SA - ED.CAVALL BERNAT - 17249 CASTELL – PLATJA d'ARO	
60	500965, 4629245	Can Merla	Veïnat de Salom	MONTSERRAT TRUETA LLACUNA - Rambla Catalunya, 47 - 08007 Barcelona	

61	497087, 4629368	Can Cama	Veïnat de Solius	JOSEP MARIA CAMA MASSANA - MAS CAMA DE SOLIUS - 17246 Santa Cristina d'Aro	
62	499202, 4628109	Cal Mas Pagès	Veïnat del Vilar	Mas Patxot S.A - C/Teulera, 78 - 17246 Sta Cristina d'Aro	
63	499177, 4628112	Can Tarrés	Veïnat del Vilar	ELENA TARRÉ MASSICH - Travessia Sant Isidre - 17220 Sant Feliu de Guíxols	
64	499521, 4628312	Mas Bagudanys	Veïnat del Vilar	KREUZ WILHELM - BARRI EL VILAR-APART 141 - 17246 Santa cristina d'Aro	
65	501473, 4629385	Mas Torrelles - Casa rural Mas Pla		Ctra. Sta. Cristina d'Aro, Km. 1,7	972 837 526
66	498706, 4628127	Hotel Golf Costa Brava		Urb. Golf Costa Brava	972 835 151
67	499731, 4629029	Hostal Romanyà		C/ Teulera, 100	972 838 137
68	499843, 4628932	Hostal Barnés		C/ Teulera, 52	972 837 012 609 238 256
69	500838, 4627996	Càmping Sta. Cristina		C/ St. Feliu de Guíxols, km. 1,8	972 837 753
70	501499, 4628672	Càmping Mas St. Josep	Camps de Santa Maria – Ctra. Castell d'Aro	Càmping Mas Sant Josep SL	972 835 108
71	498187, 4629568	Moli d'en Reixach	Carretera de Solius	INCASOL - CL CORSEGA 273 08008 BARCELONA (BARCELONA)	
72	498475, 4629807	Cal Cossier	Carretera a Girona	Montserrat Morató	

73	498592, 4629716	Can Ferran Pijoan	Carretera a Girona	Ferran Pijoan - BA SOLIUS -CAN PIJUAN-3 17246 STA. CRISTINA D'ARO GIRONA	
74	498701, 4629679	Residencia Canina La Reserva SL	Carretera a Girona Km. 28	La Reserva SL	972 835 223 629 100 624
75	500953, 4628671	Can Barcelona	Camps de Santa Maria	VEGAS RODRIGUEZ ANTONIO, MILENA LAURE ANA MARIA, BARRI DELS CAMPS DE SANTA MARIA 9, 17246 STA CRISTINA ARO GIRONA	972 837 508
76	500264, 4628645	Can Palahí	Carretera a Sant Feliu	Narcís Palahí	972 837 205
77	497875, 4628277	Can Mingo / Mas Roure de la Cuna	Veïnat de Solius (31)		972 837 594
78	498433, 4630431	Mas Oliu	Bell-lloch		Tenim mòbil del masover 604 213 277
79	500352, 4630015	Mas Grill	Barri Salom		972 837 096

Pel què fa a la vulnerabilitat en l'àmbit de la mobilitat, s'han determinat els següents:

» **Punts conflictius de la xarxa viària**

Punt	Descripció
1	GIV-6612 (de Llagostera a Calonge,accés a Romanyà)
2	GIV-6613 (de Santa Cristina a Romanyà)
3	Avinguda Roca de Malvet

» **Nuclis i/o edificacions que poden quedar aïllats per la nevada**

Edifici	Descripció
Vegeu plànol dels annexos	

» **Serveis que poden quedar afectats com a conseqüència de la nevada i originar problemes més greus:**

Per exemple, els serveis funeraris poden tenir problemes si com a conseqüència de la nevada, hi ha dificultats per accedir al cementiri. També poden produir-se problemes d'acumulació d'escombraries, en el cas que la nevada produeixi dificultats per accedir als contenidors i als abocadors.

Servei	Ubicació
Serveis sanitaris	Vegeu plànols dels annexos generals
Transport escolar	
Accés al cementiri	
Servei d'escombraries	
Xarxa elèctrica	
Xarxa d'aigua	

» **Població que ha de seguir un tractament inajornable o que presenta problemes de mobilitat reduïda a la zona que pot quedar afectada per la nevada:**

Per exemple, població que ha de seguir un tractament de diàlisi o en segons quins casos, població que ha de seguir un tractament amb insulina.

Població	Ubicació
Disposen d'aquestes dades els serveis sanitaris i assistencials del municipi	

Actes en l'àrea de risc:

Nom de l'acte	Localització	Data	Aforament
Quina Colla Merlots	Pavelló	1 gener	500

			persones
Lliurament cartes Patge Reial	Ajuntament vell	3 gener	200 persones
Rua de Reis	Pl. Mn. Baldiri Reixac (Fi)	5 gener	1000 persones
Presentació del Carnestoltes	Pavelló Espai Ridaura	Febrer	500 persones
Rua Infantil Carnaval	Carrers	Febrer	500 persones
Festival Infantil	Pavelló	Febrer	800 persones
Rua de Carnaval	Carrers i pavelló	Febrer	5000 persones
Enterrament de la Sardina	Pl. Mn. Baldiri Reixac	Febrer	500 persones
Mundialet de futbol MIC	Camp de futbol	Setmana Santa	800 persones
Caga tió infantil	Pl. Mn. Baldiri Reixac	24 Desembre	200 persones
Quina	Pavelló	26 Desembre	500 persones
Parc Infantil de Nadal	Pavelló	Del 27 al 30/12	500 per. / dia
Marató de muntanya	Pavelló	6 desembre	1200 persones

3.2.2.9 CAMCAT: Contaminació accidental de les aigües marines.

- Activitats turístiques

Les activitats turístiques lligades al litoral es veuran afectades, en major o menor grau, en cas d'una emergència per contaminació marina accidental, sobretot si aquesta contaminació té lloc a la primavera o a l'estiu.

La taula següent és un inventari de les activitats turístiques costaneres del municipi que serien vulnerables davant d'una contaminació marina accidental.

ACTIVITATS TURÍSTIQUES VULNERABLES				
Hotels, hostals i pensions				
Codi d'identificació a la cartografia	Nom de l'establiment	Població afectada	Nom / Telèfon de contacte	Època d'ús
	No es té constància de cap activitat			
Càmpings i cases rurals				
Codi d'identificació a la cartografia	Element	Població afectada	Nom / Telèfon de contacte	Època d'ús
	No es té constància de cap activitat			
Altres establiments turístics*cases de colònies i restaurants				
Codi d'identificació a la cartografia	Element	Població afectada	Nom / Telèfon de contacte	Època d'ús
28	ROSAMAR		Urb. Rosamar Ctra. de Sant Feliu a Tossa, Km. 14 Telèfon: 972 822 181	

PLATGES DEL MUNICIPI QUE RESULTARIEN AFECTADES			
Codi d'identificació a la cartografia	Nom	Espècies de flora i fauna que les habiten	Activitats turístiques i equipaments ubicats a la platja (bars…)
32	Platja de Canyet		Activitats esmentades a l'inici de l'apartat
33	Cala del Sr. Ramon		
34	Cala Vallpresona		
35	Cala de Canyet		

Tipologia de costa

Platges			
Codi	Localització	Característiques	Longitud i amplada mitja
32	Cala de Canyet	Tipus de sorra: còdols Entorn natural Nucli més proper a 4 Km.	100 m. llargada 15 m. amplada

		Accés a peu i cotxe Serveis: aparcament i dutxes	
Costa rocosa			
Codi	Localització	Característiques	Longitud
33	Cala del Sr. Ramon o cala de la Curcullada	Tipus de sorra granulada Entorn natural NATURISTA Nucli més proper a 5 km. Accés a peu i cotxe Serveis: aparcament	350 m. llargada 50 m. amplada
34	Cala Vallpresona	Tipus de sorra: còdols Entorn natural Nuclis més proper a 7 Km. Accés a peu Serveis: cap	200 m. llargada 25 m. amplada
35	Cala de Canyeret	Tipus de sorra granulada Entorn natural Nucli més proper a 4 Km. Accés a peu i cotxe Serveis: aparcament, quiosc bar i lavabos.	70 m. llargada 70 m. amplada
Costa artificial			
Localització		Característiques	Longitud
No n'hi ha			
Altres tipus			
Localització		Característiques	Longitud
No n'hi ha			

- Vulnerabilitat ambiental

Les àrees d'especial interès mediambiental situades a la costa (per exemple, zones incloses en la Xarxa Natura o al Pla d'Espais d'Interès Natural, parcs naturals, parcs nacionals, reserves naturals, zones humides…) són elements vulnerables davant d'un episodi de contaminació marina accidental. La taula següent recull les que hi ha situades al municipi.

Codi d'identificació a la cartografia	Element	Característiques
Vegeu plànol dels annexos generals	PEIN de Cadiretes	Sud del municipi
	PEIN de les Gavarres	Nord del municipi

Actes en l'àrea de risc:

Nom de l'acte	Localització	Data	Aforament
Quina Colla Merlots	Pavelló	1 gener	500 persones
Lliurament cartes Patge Reial	Ajuntament vell	3 gener	200 persones
Rua de Reis	Pl. Mn. Baldiri Reixac (Fi)	5 gener	1000 persones
Presentació del Carnestoltes	Pavelló Espai Ridaura	Febrer	500 persones
Rua Infantil Carnaval	Carrers	Febrer	500 persones
Festival Infantil	Pavelló	Febrer	800 persones
Rua de Carnaval	Carrers i pavelló	Febrer	5000 persones
Enterrament de la Sardina	Pl. Mn. Baldiri Reixac	Febrer	500 persones
Mundialet de futbol MIC	Camp de futbol	Setmana Santa	800 persones
Festa de Sant Jordi	Biblioteca	23 Abril	500 persones
Festa de la Santa Creu	Audició de Sardanes	26 Abril	700

			persones
Dinar de la Gent Gran	Pavelló / Sala Polivalent	Maig	400 persones
Festa de Solius	Monestir de Solius	18 Maig	100 persones
Aplec de Pedralta	Pedralta	18 Maig	200 persones
Mostra de Cuina Casolana	Pavelló	Maig	500 persones
Festa del CEIP	CEIP	Juny	300 persones
Festa Escola Bressol	Escola Bressol	Juny	200 persones
Revetlla de Sant Joan	Diversos	23 Juny	500 persones
Pregó Festa Major	Darrere Espai Ridaura	22 juliol	400 persones
Concerts Festa Major	Darrere Espai Ridaura	Del 23 al 27 juliol	800 per. / dia
Cursa Popular	Camins i Pl. Mn. Baldiri Reixac	Juliol	1500 persones
Trobada de Puntaires	Pl. Mn. Baldiri Reixac	Juliol	150 persones
Concerts diversos	Sala polivalent	Abril, Juliol, Novembre i Nadal	1000 persones
Espectacles de màgia	Sala polivalent	Abril, agost	800 persones
Festa de Bell lloc	Font Picant	15 agost	100 persones
Juga (Jocs tradicionals)	Pl. Bella Pedra	30 Agost	200 persones
Diada Nacional de Catalunya (Sardanes / Havaneres)	Pl. Mn. Baldiri Reixac	11 Setembre	150 persones
Festa de Romanyà	Església Romanyà	14 Setembre	150

			persones
Caga tió infantil	Pl. Mn. Baldiri Reixac	24 Desembre	200 persones
Quina	Pavelló	26 Desembre	500 persones
Parc Infantil de Nadal	Pavelló	Del 27 al 30/12	500 per. / dia
Marató de muntanya	Pavelló	6 desembre	1200 persones

3.2.2.10 SISMICAT: Emergències sísmiques.

VULNERABILITAT MUNICIPAL		
SECTOR DE RISC	**UBICACIÓ**	**DESCRIPCIÓ**
Tota la població	Tot el municipi	Especialment els habitatges més antics

Edificis significatius especialment vulnerables:

Codi	**Punts singulars respecte a l'efecte dòmino**[8]
1 a 109	Dipòsits de GLP
110	Benzinera BP

Actes en l'àrea de risc:

Nom de l'acte	Localització	Data	Aforament
Quina Colla Merlots	Pavelló	1 gener	500 persones
Lliurament cartes Patge Reial	Ajuntament vell	3 gener	200 persones
Rua de Reis	Pl. Mn. Baldiri Reixac (Fi)	5 gener	1000 persones
Presentació del	Pavelló Espai Ridaura	Febrer	500

[8] Instal·lacions tipus indústries, magatzems, preses hidràuliques, etc., que en cas de quedar afectades poden donar lloc a accidents amb afectació important a la població i/o activació d'altres plans d'emergència.

Carnestoltes			persones
Rua Infantil Carnaval	Carrers	Febrer	500 persones
Festival Infantil	Pavelló	Febrer	800 persones
Rua de Carnaval	Carrers i pavelló	Febrer	5000 persones
Enterrament de la Sardina	Pl. Mn. Baldiri Reixac	Febrer	500 persones
Mundialet de futbol MIC	Camp de futbol	Setmana Santa	800 persones
Festa de Sant Jordi	Biblioteca	23 Abril	500 persones
Festa de la Santa Creu	Audició de Sardanes	26 Abril	700 persones
Dinar de la Gent Gran	Pavelló / Sala Polivalent	Maig	400 persones
Festa de Solius	Monestir de Solius	18 Maig	100 persones
Aplec de Pedralta	Pedralta	18 Maig	200 persones
Mostra de Cuina Casolana	Pavelló	Maig	500 persones
Festa del CEIP	CEIP	Juny	300 persones
Festa Escola Bressol	Escola Bressol	Juny	200 persones
Revetlla de Sant Joan	Diversos	23 Juny	500 persones
Pregó Festa Major	Darrere Espai Ridaura	22 juliol	400 persones
Concerts Festa Major	Darrere Espai Ridaura	Del 23 al 27 juliol	800 per. / dia
Cursa Popular	Camins i Pl. Mn. Baldiri Reixac	Juliol	1500 persones

Trobada de Puntaires	Pl. Mn. Baldiri Reixac	Juliol	150 persones
Concerts diversos	Sala polivalent	Abril, Juliol, Novembre i Nadal	1000 persones
Espectacles de màgia	Sala polivalent	Abril, agost	800 persones
Festa de Bell lloc	Font Picant	15 agost	100 persones
Juga (Jocs tradicionals)	Pl. Bella Pedra	30 Agost	200 persones
Diada Nacional de Catalunya (Sardanes / Havaneres)	Pl. Mn. Baldiri Reixac	11 Setembre	150 persones
Festa de Romanyà	Església Romanyà	14 Setembre	150 persones
Caga tió infantil	Pl. Mn. Baldiri Reixac	24 Desembre	200 persones
Quina	Pavelló	26 Desembre	500 persones
Parc Infantil de Nadal	Pavelló	Del 27 al 30/12	500 per. / dia
Marató de muntanya	Pavelló	6 desembre	1200 persones

3.2.2.11 VENTCAT: Emergències per ventades.

» **Activitats docents, esportives i de lleure a l'aire lliure:**

VULNERABILITAT MUNICIPAL						
CODI	**NOM**	**ADRE ÇA**	**TELÈFON /ALTRE MITJÀ D'AVÍS**	**ÚS**	**SECTOR**	**UTM**
1	**Mercat municipal (dissabtes de 10 a 14 h)**	**Plaça del Merc at, s/n**	**972837 010**	**Comercial**	**Comercial**	**499696, 4628976**

» **Edificacions i mobiliari urbà:**

VULNERABILITAT MUNICIPAL						
CODI	**NOM**	**ADREÇA**	**TELÈFON /ALTRE MITJÀ D'AVÍS**	**ÚS**	**SECTOR**	**UTM**
2	**PANTALLA LED**	**LATERAL CARRETERA CASTELL D'ARO (ESPLANADA ESCOLES)**	**972 83 70 10**	**INFORMATIU**	**TURÍSTIC**	**500356, 4629122**
3	**PANTALLA LED**	**CARRER TEULERA**	**972 83 70 10**	**INFORMATIU**	**TURÍSTIC**	**499472, 4629145**
4	**PANTALLA LED**	**CARRETERA DE SANT FELIU (PONTRIDAURA)**	**972 83 70 10**	**INFORMATIU**	**TURÍSTIC**	**500151, 4628665**

Exemple: façanes, murs i cobertes lleugeres, panells publicitaris, semàfors, enllumenat públic, contenidors d'escombraries, etc.

» **Instal·lacions temporals periòdiques:**

VULNERABILITAT MUNICIPAL						
CODI	**NOM**	**ADREÇA**	**TELÈFON /ALTRE MITJÀ D'AVÍS**	**ÚS**	**SECTOR**	**UTM**
5	**GUINGUETA**	**PLATJA CANYERETES**		**GUINGUETA**	**TURISTIC**	**498553, 4623115**
6	**SERVEI DE BARQUEIG I CAMP DE BOIES**	**PLATJA CANYET**		**SERVEI DE BARQUEIG I CAMP DE BOIES**	**TURISTIC**	**498415, 4623084**

4. PROCEDIMENTS OPERATIUS PER RISC

4.1. Procediment operatiu

4.1.1. CRITERIS D'ACTIVACIÓ. NIVELLS.

» **PRE-ALERTA:**

La pre-alerta es produeix, en general quan:

- És previsible un fenomen que pot produir situacions de risc per la població a mig termini.
- També es pot produir en maniobres en determinades instal·lacions (per exemple les derivades de control de preses que generen cabals propers a produir inundacions).

La pre-alerta no implica l'activació del Pla.

» **ALERTA:**

El Pla s'activa en ***fase d'alerta,*** en general quan:

- S'informa de l'activació d'un Pla Especial de la Generalitat en fase d'alerta per afectació a la zona on es troba el municipi.
- Quan hi ha paràmetres objectius que fan preveure una situació d'emergència important a la població a curt termini.
- Davant de emergències per riscos naturals que no afectin ni puguin afectar a persones, béns i vies de comunicació.
- En emergències en determinades instal·lacions o infraestructures que no puguin produir danys a l'exterior però que puguin produir alarma en la població.

» **EMERGÈNCIA:**

El Pla s'activa en ***fase d'emergència,*** en general davant de les situacions següents:

- S'informa de l'activació en fase d'emergència d'un Pla Especial de la Generalitat en fase d'emergència per afectació a la zona on es troba el municipi.
- Davant d'emergències que puguin comportar, per la seva evolució, un greu risc per al municipi o danys a la població.

Al document 6 es detallen criteris concrets per riscos concrets.

4.1.2. TASQUES PREVENTIVES I OPERATIVES ASSOCIADES A CADASCUN DELS NIVELLS

Procediments generals

Actuacions generals

En època de risc, s'han de fer les següents accions preventives:

- És fonamental transmetre ràpidament la informació a tots els estaments involucrats per tal de poder procedir a realitzar, al més ràpid possible, les mesures adients per a fer front a l'emergència.

En general, en situació de pre-alerta, s'han de fer les actuacions següents:

Per a emergències on sigui possible una previsió, abans d'activar el Pla d'actuació municipal en alerta o en emergència, el municipi pot començar a fer tota una sèrie d'actuacions preventives per minimitzar les possibles conseqüències dels fenòmens previstos. Davant d'un avís preventiu de pre-alerta, s'han de fer les actuacions següents:

- Un seguiment de la situació (en funció al tipus d'emergència i a la probabilitat de la materialització del fenomen, aquest seguiment pot ser de tipus "intern" i per tant no sempre es contempla la informació a la població).

- Els grups actuants i entitats afectades procediran a fer les actuacions previstes en els seus plans d'actuació, entre d'altres: vigilància i control de zones de risc, mesures per la reducció del risc, preparació per a una possible evolució de l'emergència a llindars superiors (alerta o emergència).

- Una transmissió de la informació sobre qualsevol anomalia detectada que pugui ser significativa. Concretament, s'informa als membres del Comitè Municipal d'Emergència, als centres de coordinació i als grups locals actuants, si s'escau, d'acord amb els procediments establerts.

- Una possible convocatòria del consell assessor municipal, si es considera necessari.

- Comunicar al Centre de Coordinació Operativa de Catalunya **(CECAT) (Tel. 93 551 72 85**) que el Pla de Protecció Civil municipal es troba en situació de pre-alerta.

- Davant de la previsió del risc, el Centre Receptor d'Alarmes trametrà els corresponents avisos preventius segons els procediments establerts.

Procediments d'activació. interfase amb plans superiors

» **Detecció i notificació d'emergència:**

Els avisos d'emergència associada a un pla especial de la Generalitat que rebi l'Ajuntament han de comunicar-se immediatament a:

- **Telèfon únic d'emergències de Catalunya (112)**

- **Centre de Coordinació Operativa de Catalunya (CECAT) (Tel. 93 551 72 85)**

» **Procediments d'activació**

El **CECAT** ha d'informar el **Centre Receptor d'Alarmes local** (**CRA**) dels municipis afectats o potencialment afectats per l'emergència, i per a determinats riscos li enviarà informació de referència com el mapa de risc. El **CRA** s'encarrega de comunicar-ho a l'alcalde.

En funció dels nivells i criteris que estableix el punt 3, l'alcalde activarà el Pla de protecció civil municipal, mitjançant el procediment establert, directament o a proposta de **CECAT**, o bé per indicació del director del Pla Especial de la Generalitat.

La interfase entre el Pla de protecció civil municipal i el Pla Especial de la Generalitat queda definida a partir de:

Els avisos que el **CECAT** fa al municipi. El **CECAT** enviarà un correu electrònic o una trucada informant que el Pla Especial de la Generalitat es troba activat.

La dependència de les funcions del responsable de l'emergència i del Comitè de Direcció tal com estan plantejades quan es produeix l'activació del Pla Especial de la Generalitat. Coordinació amb el director del Pla Especial de la Generalitat.

La configuració dels grups actuants locals establerts, adaptada a l'activació del Pla Especial de la Generalitat, fet que implica la integració dels grups d'actuació locals en els grups actuants del Pla Especial de la Generalitat i la coordinació amb la resta del grup.

La fase d'activació del Pla depèn de la corresponent fase del Pla Especial de la Generalitat i de la ubicació l'emergència respecte el municipi i l'impacte que la situació hi pugui tenir.

En general, en produir-se **l'activació del Pla,** s'ha de procedir a:

- La constitució del Comitè d'Emergències.
- L'avís d'activació als caps dels grups locals. Normalment s'ha de fer a través d'una trucada.
- La constitució dels grups actuants locals.
- La constitució del **CECOPAL.**
- La informació a la població sobre l'activació del Pla de protecció civil municipal i de les mesures de protecció a seguir d'acord amb les indicacions del director del Pla Especial de la Generalitat.
- En cas de ser constituït el **CCA**, l'establiment d'un contacte permanent.
- La mobilització de mitjans i recursos assignats al Pla.
- L'activació dels plans d'autoprotecció de la zona afectada.
- Una vegada activat el Pla i constituït el Consell Assessor, el CECOPAL i els grups locals, el director del Pla de protecció civil municipal ha de mantenir contacte permanent amb el director del Pla Especial de la Generalitat, amb el CCA i amb els responsables dels PAU corresponents.

(Vegeu les fitxes dels procediments d'actuació dels diversos actuants al punt 5.2)

En general, aquestes accions es concreten en cas d'alerta o emergència de la forma següent:

- **Activació en alerta**: suposa l'avís al Consell Assessor de l'Emergència. A criteri de l'alcalde o el director del Pla Especial de la Generalitat, es pot mobilitzar el Grup Local d'Intervenció.

- **Activació en emergència**: suposa la convocatòria del Consell Assessor de l'Emergència al CECOPAL i la mobilització dels grups actuants establerts en el Pla.

A continuació, es fa un recull de les actuacions principals a realitzar en cada cas, en funció del tipus de risc:

TASQUES PREVENTIVES I OPERATIVES ASSOCIADES AL RISC BÀSIC / TERRITORIAL	
FASE	**TASQUES**
PREALERTA	➢ Seguiment de la situació: ▪ Comunicats del CECAT ▪ Informació meteorològica: http://www.meteo.cat/prediccio/ ▪ Estat de la xarxa viària: http://www.gencat.cat/transit/marcit_n.htm ▪ Responsable de l'activitat (en cas de risc per concentració de persones). ➢ Connectar i tenir a mà l'emissora de la Xarxa Rescat.
ALERTA EMERGÈNCIA 1 EMERGÈNCIA 2	➢ Activar el Pla bàsic municipal i comunicar-ho al CECAT. ➢ Trucar al 112 si es necessita ajuda externa (bombers, mossos d'esquadra o SEM). ➢ Constituir el Comitè d'emergències municipal (veure ordre de trucades a la fitxa del CRA) i habilitar el CECOPAL. Activar els grups locals d'actuació que s'escaigui. ➢ Connectar i tenir a mà l'emissora de la Xarxa Rescat. ➢ Fer seguiment de la situació (fonts del punt anterior) i mantenir comunicació amb el CECAT. ➢ Avís als elements vulnerables i demanar si tenen necessitats especials. ➢ Controlar el trànsit i l'accés a les zones afectades per l'emergència. ➢ Obrir i habilitar els centres d'acollida i fer l'acolliment de la població afectada, si escau. ➢ Col·laborar en les evacuacions, si escau. ➢ En cas de ventades: ▪ Tancar els següents espais públics:

	▪ Escola Bresssol Municipal Guirigall ▪ CEIP Pedralta ▪ Suspendre esdeveniments i activitats esportives i recreatives a l'aire lliure que puguin tenir risc per tempestes elèctriques o caiguda de branques o arbres. ▪ Fer vigilància i neteja de la xarxa viària local i passos de vianants (arbres trencats, mobiliari urbà, runes, etc.). ➢ Habilitar punts d'informació a la població. ➢ Registre i organització dels voluntaris ocasionals. ➢ Comunicar canvis de fase d'activació del Pla bàsic d'emergències municipal al CECAT i als integrants del Comitè d'emergències municipal.

TASQUES PREVENTIVES I OPERATIVES ASSOCIADES AL RISC D'INCENDI FORESTAL	
PREALERTA	➢ Seguiment de la informació: ▪ Comunicats del CECAT ▪ Perill d'incendi forestal: http://www.gencat.cat/medinatural/incendis/mapaperill/ ▪ Informació meteorològica: http://www.meteo.cat/prediccio/ ▪ Estat de la xarxa viària: http://www.gencat.cat/transit/marcit_n.htm ➢ Connectar i tenir a mà l'emissora de la Xarxa Rescat. ➢ Vigilància de les següents zones d'especial risc: ▪ Sector 1: risc Nord ▪ Sector 2: risc Sud
ALERTA EMERGÈNCIA 1 EMERGÈNCIA 2	➢ Activar el Pla d'actuació municipal per incendis forestals i comunicar-ho al CECAT. ➢ Trucar al 112 si es detecta un incendi. ➢ Constituir el Comitè d'emergències municipal (veure ordre de trucades a la fitxa del CRA) i habilitar el CECOPAL. Activar els grups locals d'actuació. ➢ Connectar i tenir a mà l'emissora de la Xarxa Rescat. ➢ Fer seguiment de la situació (fonts del punt anterior) i mantenir comunicació amb el CECAT. ➢ Controlar el trànsit i l'accés a les zones afectades per l'incendi.

	➢ Avís als elements vulnerables, transmetre la mesura d'autoprotecció que estableixi bombers i demanar si tenen necessitats especials. ➢ Obrir i habilitar els centres d'acollida i fer l'acolliment de la població afectada, si escau. ➢ Col·laborar en les evacuacions, si escau. ➢ Habilitar punts d'informació a la població. ➢ Preparar l'avituallament dels grups locals que treballin en l'incendi. ➢ Registre i organització dels voluntaris ocasionals ➢ Comunicar canvis de fase d'activació del Pla d'actuació municipal al CECAT i als integrants del Comitè d'emergències municipal.

TASQUES PREVENTIVES I OPERATIVES ASSOCIADES AL RISC D'INUNDACIONS	
PREALERTA	➢ Seguiment de la informació: ▪ Comunicats del CECAT ▪ Informació meteorològica: http://www.meteo.cat/prediccio/ ▪ Estacions d'aforament: http://aca-web.gencat.cat/ o http://195.55.247.237/saihebro/ ▪ Estat de la xarxa viària: http://www.gencat.cat/transit/marcit_n.htm ➢ Connectar i tenir a mà l'emissora de la Xarxa Rescat. ➢ Vigilància de les següents zones d'especial risc: ▪ Riera de Solius ▪ Riu Ridaura ▪ Riera del Vilar ▪ Torrent del Canyet ▪ Riera de Mas Riera ▪ Con de dejecció actiu ➢ Les següents actuacions concretes en els següents punts d'actuació prioritària: ▪ PAP-1: Càmping Santa Cristina ▪ PAP-2: Càmping Mas Sant Josep ▪ PAP-3: Urbanització Golf Costa Brava (entre c/ Claude Burrus i Autovia c-65)

ALERTA EMERGÈNCIA 1 EMERGÈNCIA 2	➢ Activar el Pla d'actuació municipal per inundacions i comunicar-ho al CECAT. ➢ Trucar al 112 si es necessita ajuda externa (bombers, mossos d'esquadra o SEM). ➢ Constituir el Comitè d'emergències municipal (veure ordre de trucades a la fitxa del CRA) i habilitar el CECOPAL. Activar els grups locals d'actuació. ➢ Connectar i tenir a mà l'emissora de la Xarxa Rescat. ➢ Fer seguiment de la situació (fonts del punt anterior), seguir la vigilància i mantenir comunicació amb el CECAT. ➢ Les següents actuacions concretes en els següents punts d'actuació prioritària: ▪ PAP-1: Càmping Santa Cristina ▪ PAP-2: Càmping Mas Sant Josep ▪ PAP-3: Urbanització Golf Costa Brava (entre c/ Claude Burrus i Autovia c-65) ➢ Senyalitzar, tallar o controlar les següents vies de la xarxa viària: ▪ PAP-1: GIV-6612 (de Llagostera a Calonge, accés a Romanyà) ▪ PAP-2: GIV-6613 (de Santa Cristina a Romanyà) ▪ PAP-3: Avinguda Roca de Malvet ➢ Tancar els següents espais públics: ▪ Escola Bresssol Municipal Guirigall ▪ CEIP Pedralta ➢ Suspendre els esdeveniments públics a l'aire lliure que puguin tenir risc per tempestes elèctriques o caiguda de branques o arbres. ➢ Suspendre activitats esportives i recreatives al mar o als rius i controlar l'accés als passeigs marítims, esculleres i dics. ➢ Avís als elements vulnerables i demanar si tenen necessitats especials. ➢ Fer vigilància i neteja de la xarxa viària local (treure fang i arbres trencats). ➢ Obrir i habilitar els centres d'acollida i fer l'acolliment de la població afectada, si escau. ➢ Col·laborar en les evacuacions que siguin necessàries. ➢ Registre i organització dels voluntaris ocasionals. ➢ Comunicar canvis de fase d'activació del Pla d'actuació municipal al CECAT i als integrants del Comitè d'emergències municipal.

TASQUES PREVENTIVES I OPERATIVES ASSOCIADES AL RISC DE NEVADES	
PREALERTA	➢ Seguiment de la informació: ▪ Comunicats del CECAT ▪ Informació meteorològica: http://www.meteo.cat/prediccio/ ▪ Estat de la xarxa viària: http://www.gencat.cat/transit/marcit_n.htm ➢ Connectar i tenir a mà l'emissora de la Xarxa Rescat. ➢ Comprovar la disponibilitat de fundents als magatzems: ▪ 1-Magatzem brigada ➢ Comprar més fundents, si és necessari, a: ▪ TOT SAL 55, S.L. ➢ Senyalitzar els següents punts conflictius per risc de glaçades: ▪ Carrers amb accés als equipaments públics i sanitaris. ➢ Habilitar zones d'aparcaments de vehicles a: ▪ 2- Plaça Ajuntament – Esplanada Espai Ridaura ▪ 8- Zona esportiva
ALERTA EMERGÈNCIA 1 EMERGÈNCIA 2	➢ Activar el Pla d'actuació municipal per nevades i comunicar-ho al CECAT. ➢ Trucar al 112 si es necessita ajuda externa (bombers, mossos d'esquadra o SEM). ➢ Constituir el Comitè d'emergències municipal (veure ordre de trucades a la fitxa del CRA) i habilitar el CECOPAL. Activar els grups locals d'actuació. ➢ Connectar i tenir a mà l'emissora de la Xarxa Rescat. ➢ Fer seguiment de la situació (fonts del punt anterior), vigilància dels gruixos de neu i mantenir comunicació amb el CECAT. ➢ Neteja, i distribució de fundents si escau, als següents punts i rutes: ▪ <u>Punts a netejar la neu:</u> Carrers amb accés als equipaments públics i sanitaris. ▪ <u>Rutes de neteja:</u> D'acord amb l'abast del risc, prioritàriament els carrers amb accés als equipaments públics i sanitaris. ➢ Senyalitzar, tallar o controlar les següents vies de la xarxa viària: ▪ GIV-6612 (de Llagostera a Calonge, accés a Romanyà) ▪ GIV-6613 (de Santa Cristina a Romanyà) ▪ Avinguda Roca de Malvet

	➢ Tancar els següents espais públics: ▪ Escola Bresssol Municipal Guirigall ▪ CEIP Pedralta ➢ Suspendre esdeveniments públics, activitats esportives i recreatives a l'aire lliure. ➢ Avís als elements vulnerables i demanar si tenen necessitats especials. ➢ Demanar la col·laboració de la població pel que fa a la neteja de les voreres i terrats. ➢ Obrir i habilitar els centres d'acollida i fer l'acolliment de la població afectada, si escau. ➢ Col·laborar en les evacuacions que siguin necessàries. ➢ Registre i organització dels voluntaris ocasionals. ➢ Comunicar canvis de fase d'activació del Pla d'actuació municipal al CECAT i als integrants del Comitè d'emergències municipal.

TASQUES PREVENTIVES I OPERATIVES ASSOCIADES AL RISC DE CONTAMINACIÓ D'AIGÜES MARINES	
PREALERTA	➢ Seguiment de la situació: ▪ Comunicats del CECAT ▪ Informació meteorològica: http://www.meteo.cat/prediccio/ ➢ Connectar i tenir a mà l'emissora de la Xarxa Rescat.
ALERTA EMERGÈNCIA 1 EMERGÈNCIA 2	➢ Activar el Pla d'actuació municipal per risc de contaminació d'aigües marines i comunicar-ho al CECAT. ➢ Trucar al 112 si es necessita ajuda externa (bombers, mossos d'esquadra o SEM). ➢ Constituir el Comitè d'emergències municipal (veure ordre de trucades a la fitxa del CRA) i habilitar el CECOPAL. Activar els grups locals d'actuació que s'escaigui. ➢ Connectar i tenir a mà l'emissora de la Xarxa Rescat. ➢ Fer seguiment de la situació (fonts del punt anterior) i mantenir comunicació amb el CECAT. ➢ Avís als elements vulnerables i demanar si tenen necessitats especials. ➢ Controlar el trànsit i l'accés a les zones afectades per l'emergència.

	➢ Obrir i habilitar els centres d'acollida i fer l'acolliment de la població afectada, si escau. ➢ Col·laborar en les evacuacions, si escau. ➢ Habilitar punts d'informació a la població. ➢ Registre i organització dels voluntaris ocasionals. ➢ Comunicar canvis de fase d'activació del Pla d'actuació municipal al CECAT i als integrants del Comitè d'emergències municipal.

TASQUES PREVENTIVES I OPERATIVES ASSOCIADES AL RISC SÍSMIC	
PREALERTA	➢ Seguiment de la informació: ▪ Comunicats del CECAT ▪ Institut Cartogràfic i Geològic de Catalunya: http://www.igc.cat/web/ca/terratremols.php ▪ Estat de la xarxa viària: http://www.gencat.cat/transit/marcit_n.htm ➢ Connectar i tenir a mà l'emissora de la Xarxa Rescat.
ALERTA EMERGÈNCIA 1 EMERGÈNCIA 2	➢ Activar el Pla d'actuació municipal per sismes i comunicar-ho al CECAT. ➢ Trucar al 112 si es necessita ajuda externa (bombers, mossos d'esquadra o SEM). ➢ Constituir el Comitè d'emergències municipal (veure ordre de trucades a la fitxa del CRA) i habilitar el CECOPAL. Activar els grups locals d'actuació. ➢ Connectar i tenir a mà l'emissora de la Xarxa Rescat. ➢ Fer seguiment de la situació i mantenir comunicació amb el CECAT. ➢ Avís als elements vulnerables i demanar si tenen necessitats especials. ➢ Controlar el trànsit i l'accés a les zones afectades. ➢ Inspecció dels edificis de major risc del municipi per detectar possibles danys: ▪ Equipaments públics: veure llistat d'elements vulnerables ▪ Edificis de més de 5 plantes: veure llistat d'elements vulnerables ▪ Edificis més antics: veure llistat d'elements vulnerables ▪ Edificis singulars: veure llistat d'elements vulnerables ➢ Suspendre esdeveniments públics i altres activitats, si escau. ➢ Obrir i habilitar els centres d'acollida i fer l'acolliment de la població

	afectada, si escau. ➢ Col·laborar en les evacuacions que siguin necessàries. ➢ Registre i organització dels voluntaris ocasionals ➢ Comunicar canvis de fase d'activació del Pla d'actuació municipal al CECAT i als integrants del Comitè d'emergències municipal.

TASQUES PREVENTIVES I OPERATIVES ASSOCIADES AL RISC DE VENTADES	
PREALERTA	➢ Seguiment de la situació: ▪ Comunicats del CECAT ▪ Informació meteorològica: http://www.meteo.cat/prediccio/general/ ▪ Estat de la xarxa viària: http://cit.transit.gencat.cat ➢ Connectar i tenir a mà l'emissora de la Xarxa Rescat. ➢ Vigilància de les següents zones d'especial risc: Elements mòbils com mobiliari urbà
ALERTA EMERGÈNCIA	➢ Activar el Pla d'actuació municipal per risc de vent i comunicar-ho al CECAT. ➢ Trucar al 112 si es necessita ajuda externa (bombers, mossos d'esquadra o SEM). ➢ Constituir el Comitè d'emergències municipal (veure ordre de trucades a la fitxa del CRA) i habilitar el CECOPAL. Activar els grups locals d'actuació que s'escaigui. ➢ Connectar i tenir a mà l'emissora de la Xarxa Rescat. ➢ Fer seguiment de la situació (fonts del punt anterior) i mantenir comunicació amb el CECAT. ➢ Senyalitzar, tallar o controlar les següents vies de la xarxa viària: ▪ GIV-6612 (de Llagostera a Calonge, accés a Romanyà) ▪ GIV-6613 (de Santa Cristina a Romanyà) ▪ Avinguda Roca de Malvet ➢ Fer vigilància i neteja de la xarxa viària local i passos de vianants (arbres trencats, mobiliari urbà, runes, etc.). ➢ Habilitar zones d'aparcaments de vehicles a: ▪ 2- Plaça Ajuntament – Esplanada Espai Ridaura ▪ 8- Zona esportiva ➢ Tancar els següents espais públics:

	▪ Escola Bresssol Municipal Guirigall ▪ CEIP Pedralta ➢ Suspendre esdeveniments i activitats esportives i recreatives a l'aire lliure que puguin tenir risc per tempestes elèctriques o caiguda de branques o arbres. ➢ Avís als elements vulnerables, comunicant les mesures d'autoprotecció que s'estableixin des de la direcció del Pla, en cas de dubte, recomanar el confinament, i demanar si tenen necessitats especials. ➢ Fer l'avituallament dels elements vulnerables amb concentració de persones que no siguin autosuficients si el confinament és llarg. ➢ Obrir i habilitar els centres d'acollida i fer l'acolliment de la població afectada, si escau. ➢ Col·laborar en les evacuacions, si escau. ➢ Registre i organització dels voluntaris ocasionals. ➢ Comunicar canvis de fase d'activació del Pla d'actuació municipal al CECAT i als integrants del Comitè d'emergències municipal.

4.1.3. AVISOS: ORGANITZACIÓ, SISTEMES I RECORREGUTS D'AVÍS

Notificació d'alerta a la població, per posar en pràctica les mesures d'autoprotecció com el confinament o l'evacuació.

Sistemes/mitjans d'avís a la població:

- Els mitjans de comunicació locals.
- Web municipal.
- Sirenes de titularitat municipal
- Megafonia fixa o mòbil.
- Panells informatius.
- Oficines de turisme.
- Telefonia fixa i mòbil.

Responsabilitat: amb caràcter immediat, l'Alcalde o Alcaldessa. Quan el Pla Especial de la Generalitat està activat, aquesta responsabilitat és compartida amb el Director del Pla Especial de la Generalitat.

Direcció i coordinació de les tasques d'avís: L'Alcalde o Alcaldessa, a més del dispositiu municipal corresponent, tindrà el suport per executar aquestes tasques del Grup Local d'Ordre i Avisos i el del Pla Especial de la Generalitat.

AVISOS: ORGANITZACIÓ, SISTEMES I RECORREGUTS D'AVÍS			
	RESPONSABLE	**MITJANS**	**DESTINATARIS**
Infocat Neucat Inuncat Sismicat Transcat Camcat Ventcat	Maria Lourdes Fuentes Faig (Alcaldessa)	Municipi	Habitants i persones de pas pel municipi

El missatge d'avís per evacuació o confinament s'ha de posar al document 6.

4.1.4. PROCEDIMENTS DE RELACIÓ I D'INTEGRACIÓ AMB ELS PLANS D'ÀMBIT SUPERIOR

El pla ha de preveure la integració i coordinació amb altres plans d'àmbit superior que es poguessin activar de forma simultània amb el pla.

Aquesta coordinació es reflecteix, bàsicament, en els següents aspectes:

Fase emergència	Responsable	Acció	Mitjà
Inici	Alcalde o persona que delegui	Comunicar activació del Pla al CECAT	Telèfon, Correu electrònic o Xarxa Rescat
Durant	CRA o coordinador municipal	Sol·licitud d'ajuda externa, si s'escau al 112	Telèfon
Durant	Alcalde o persona que delegui	Intercanvi informació amb el CECAT	Telèfon, Correu electrònic o Xarxa Rescat
Durant	Grups locals d'actuació	Col·laboració amb cossos d'emergència	Presencialment
Fi	Alcalde o persona que delegui	Comunicar desactivació Pla al CECAT	Telèfon, Correu electrònic o Xarxa Rescat

4.2. Mesures de protecció a la població

4.2.1. EXECUCIÓ DE L'EVACUACIÓ

L'evacuació o l'allunyament consisteixen a desplaçar els usuaris o la població afectada a altres llocs o dependències en zona segura.

Cal tenir previst els elements a desallotjar i l'habilitació de llocs d'allotjament temporal per a aquelles persones de pas o residents que no puguin arribar al seu destí o aquelles que han hagut d'abandonar els seus habitatges. També és fonamental que la població sàpiga com actuar en cas d'evacuació.

Responsabilitat de la decisió d'efectuar l'evacuació de la població: L'Alcalde o Alcaldessa. Quan el Pla Especial de la Generalitat està activat, aquesta responsabilitat recau en última instància en el Director del Pla Especial de la Generalitat.

Direcció i coordinació de les tasques d'evacuació: L'Alcalde o Alcaldessa (a més del dispositiu municipal corresponent), comptant amb el suport del Grup Local d'Ordre i Avisos i el del Pla Especial de la Generalitat per executar-les. Les tasques d'evacuació van íntimament lligades a les d'avís a la població descrites anteriorment.

Direcció i coordinació de les tasques d'acollida: L'Alcalde o Alcaldessa (a més del dispositiu municipal previst), comptant amb el Grup Local Logístic i d'Acollida.

Llocs de possible evacuació: Les zones a evacuar es definiran d'acord amb la localització i les característiques de l'emergència.

Codi	ELEMENT VULNERABLE (Població afectada)	OCUPACIÓ HABITUAL	RUTES D'EVACUACIÓ [1]	MITJANS DE TRANSPORT NECESSARIS	PUNT D'ACOLLIDA
1	Escola Bressol Municipal Guirigall Av. Església, 5 Tlf.: 972 80 45 50 escolabressol@santacristina.net	Aprox. 90 alumnes i 12 professors	C/ Pere Geronès i el C/ Teulera fins a la zona esportiva a l'oest del nucli del municipi	La distància dels centres al Pavelló Municipal és d'uns 800 m. que es podrien fer a peu, tot i així en cas de necessitat i depenent de les circumstàncies es podrien mobilitzar vehicles de la brigada i de la Policia Local	Pavelló Municipal
2	CEIP Pedralta Pujada de l'Església, 5 Tlf.:972 837 752	Aprox. 400 alumnes i 25 professors			

Relació de mitjans de transport: vegeu al document 6 que acompanya aquest manual el **Catàleg de Mitjans i Recursos** on s'especifiquen els que corresponen a aquest risc. En cas de necessitar més mitjans, s'han de sol·licitar al **Centre de Coordinació Operativa de Catalunya** (**CECAT**).

Famílies que necessiten assistència en l'evacuació: Hi pot haver famílies d'urbanitzacions, de nuclis de població o cases aïllades o de barris perifèrics enfrontats directament amb la forest que

[1]

necessitin assistència per a l'evacuació, ja sigui per la situació com per les condicions o circumstàncies de salut, etc.

Nom	Adreça / Telèfon	Servei responsable de realitzar-ho
Disposen d'aquestes dades els serveis sanitaris i d'assistència social del municipi		

Consideracions especials per riscs:

INFOCAT. Incendis forestals.

Seguretat dels nuclis de població.

A tall informatiu per als grups d'actuació, cal detallar les zones **tipus A** i les zones **tipus B**.

Les zones **tipus A** són aquelles que compleixen les mesures de prevenció d'incendis forestals de la normativa legal vigent. Aquestes zones presenten estructures de prevenció d'incendis com són una franja de protecció perimetral, xarxa viària i d'hidrants adequada, etc. Tota aquesta informació és important, sobretot per al Grup d'Intervenció, a l'hora de valorar la seguretat d'una possible evacuació.

Les Zones **tipus B** són aquelles que no compleixen les mesures de prevenció per incendis forestals de la normativa legal vigent.

Llista d'elements de tipus A[1]	**Població afectada**
Vegeu plànol dels annexos	

Llista d'elements de tipus B[0]	**Població afectada**
Vegeu plànol dels annexos	

En els plànols dels annexos s'incorpora el plànol de delimitació de les franges perimetrals de les urbanitzacions, les edificacions i les instal·lacions afectades per la *Llei 5/2003, de 22 d'abril, de mesures de prevenció dels incendis forestals en les urbanitzacions, els nuclis de població, les edificacions i les instal·lacions situats en terrenys forestals, modificada mitjançant la Llei 2/2014, del 27 de gener, de mesures fiscals, administratives, financeres i del sector públic*; actualització aprovada pel ple de l'ajuntament en data 29/02/2016.

[1] Cal cartografiar aquestes dades.

4.2.2 CONTROL D'ACCESSOS

L'objectiu del control d'accessos és impedir que persones i vehicles aliens a la gestió de l'emergència puguin entrar en la zona de risc. D'aquesta manera s'impedeix que aquestes persones es posin en perill i es garanteix que no destorben els grups actuants a la zona de risc. Pot ser necessari, en el seu cas, en control i l'ordenació del tràfic en les zones adjacents, amb l'objecte de facilitar l'arribada de nous recursos.

S'estableix control d'accessos als punts següents:

<table>
<tr><th>Pla Especial</th><th>Supòsit</th><th>Rutes alternatives</th></tr>
<tr><td>Infocat</td><td rowspan="2">Consultar a continuació, apartat específic de les diferents urbanitzacions.*Tenir en compte que a Sant Miquel d'Aro s'ha previst una via d'evacuació per un camí privat que moltes vegades té una barrera.
A part d'aquestes, caldria tenir en compte les urbanitzacions recepcionades Bell Lloc 1 i 2, Roca de Malvet i Romanyà de la Selva.</td><td rowspan="6">Vegeu plànols dels annexos.
Depenent de les circumstàncies i l'abast del risc.</td></tr>
<tr><td>Inuncat</td></tr>
<tr><td>Neucat</td><td>GIV-6612 (de Llagostera a Calonge, accés a Romanyà)
GIV-6613 (de Santa Cristina a Romanyà)
Avinguda Roca de Malvet</td></tr>
<tr><td>Camcat</td><td>Platja de Canyet
Cala del Sr. Ramon
Cala Vallpresona
Cala de Canyet</td></tr>
<tr><td>Transcat</td><td>C-31/C-65</td></tr>
<tr><td>Sismicat
Ventcat</td><td>El control d'accessos es definirà d'acord amb la localització i les característiques de l'emergència.</td></tr>
</table>

AJUNTAMENT DE SANTA CRISTINA D'ARO

URBANITZACIÓ CAN REIXAC

SORTIDES

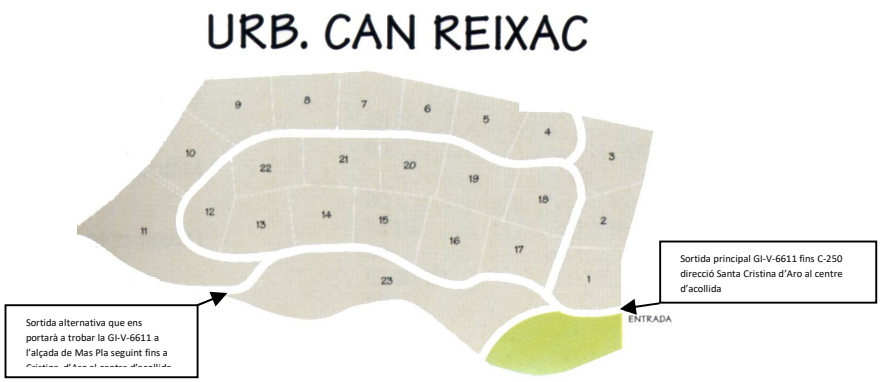

HIDRANTS D'EXTINCIÓ D'INCENDIS

RUTES FINS AL CENTRE D'ACOLLIDA (PAVELLÓ MUNICIPAL D'ESPORTS)

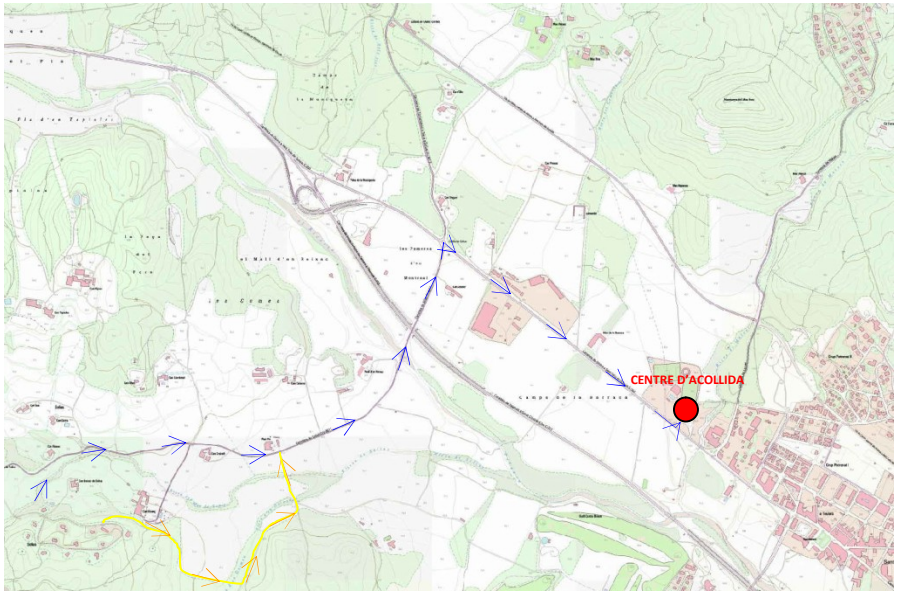

RUTA PRINCIPAL

URBANITZACIÓ CAN REIXACH
1.- Situació.

Urbanització situada vora el centre del municipi, a l'oest del nucli urbà, i molt proper al nucli de Solius. Gairebé planera, amb molt poc pendent i orientada al Nord.
Envoltada de massa forestal, exceptuant l'accés principal, amb espais oberts a la banda nord d'aquest.
Té 23 parcel·les, gairebé totes edificades.
Carrers amples i sense asfaltar.

2.- Accessos.

Només té un accés, bo. Podem contemplar el camí forestal entre parcel·les 11 i 23 com accés, però no està exempt d'inconvenients en quant a conservació i amplada.

Accés O. Nucli Solius. UTM 49698, 462935.
Accés bo. Entrada principal a la urbanització des del nucli de Solius (700 metres). Carretera asfaltada en molt bones condicions. ATENCIÓ Amplada justa per a dos sentits de circulació. Per ser la única entrada asfaltada cal considerar el risc que representa. De qualsevol manera, el tamany de la urbanització facilitarà la tasca d'evacuació davant qualsevol situació de risc.

Accés N. Entre parcel·les 11 i 23 UTM 497350, 4629196
Camí de terra estret apte per un sentit de la circulació que connecta amb Solius i urb. Golf Costa Brava, la circulació de vehicles resta condicionada a la conservació de la via.

EVACUACIÓ

La via alternativa enfrontada a la parcel·la 13 és molt pròxima a l'accés principal.
És una alternativa viable cas extrem. Donades les seves característiques es practicarà quan així s'indiqui expressament pels agents de l'autoritat o personal encarregat d'extinció que intervinguin al lloc, què hauran garantit que la via sigui expedita i el destí estigui lliure de risc.

Tota evacuació té com a punt de destí i reunió el Centre d'Acollida (Pavelló Municipal d'Esports de Santa Cristina d'Aro,) lloc on l'autoritat disposarà els mitjans informatius i d'assistència necessaris pels afectats.

Les rutes d'evacuació descrites són indicades al plànol.

Perquè l'evacuació sigui ràpida i ordenada, s'agafarà l'imprescindible (documentació, diners i medicaments).

CONFINAMENT només en cas extrem què no sigui possible l'evacuació

AJUNTAMENT DE SANTA CRISTINA D'ARO

URB. MAS TREMPAT SORTIDES I XARXA D'HIDRANTS D'EXTINCIÓ D'INCENDIS



RUTES FINS AL CENTRE D'ACOLLIDA (PAVELLÓ MUNICIPAL D'ESPORTS)

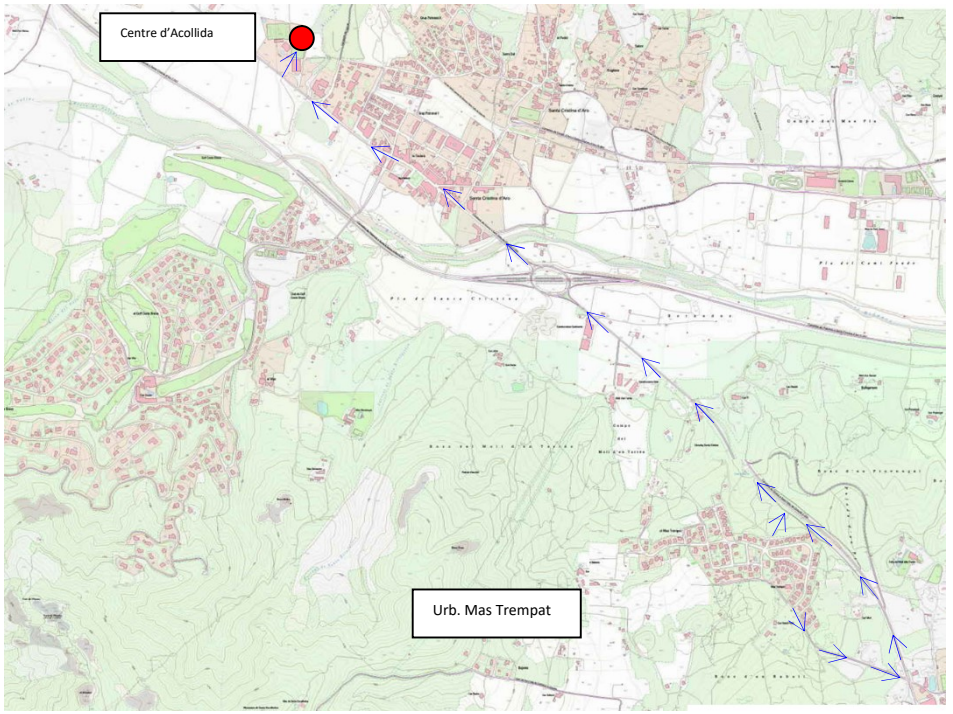

- URBANITZACIÓ MAS TREMPAT

1.- Situació.

Urbanització situada a l'extrem sud-oest del municipi compartida amb Sant Feliu de Guíxols entre les cotes de nivell 80 i 90.
Està pràcticament llindant amb la carretera C-65 que comunica els dos municipis.
Connecta directament amb la zona comercial de Sant Feliu de Guíxols des del carrer de l'Ardenya.
La gran majoria de les seves parcel·les estan edificades.
Alguns dels seus carrers són estrets i amb dificultat per girar.

2.- Accessos.

Té dos accessos bons, asfaltats i amb doble sentit de circulació.

(1)Accés N. Cruïlla amb la ctra. C-65 km 1,100. UTM 50011 462528.
Accés molt bo. Camí asfaltat en molt bones condicions. Amplada suficient a per a dos sentits de circulació.

(2)Accés SE, carrer de l'Ardenya comunicat amb zona comercial de Sant Feliu de Guíxols UTM 50012 462524
Accés bo que en pocs metres entra en zona urbana de Sant Feliu de Guíxols.

EVACUACIÓ

Tota evacuació té com a punt de destí i reunió el Centre d'acollida (Pavelló Municipal d'Esports de Santa Cristina d'Aro), lloc on l'autoritat disposarà els mitjans informatius i d'assistència necessaris pels afectats.

Les rutes d'evacuació descrites són indicades al plànol.

Perquè l'evacuació sigui ràpida i ordenada, s'agafarà l'imprescindible (documentació, diners i medicaments).

CONFINAMENT només en cas extrem què no sigui possible l'evacuació

AJUNTAMENT DE SANTA CRISTINA D'ARO

URB. VALL REPÓS I XARXA D'HIDRANTS D'EXTINCIÓ D'INCENDIS

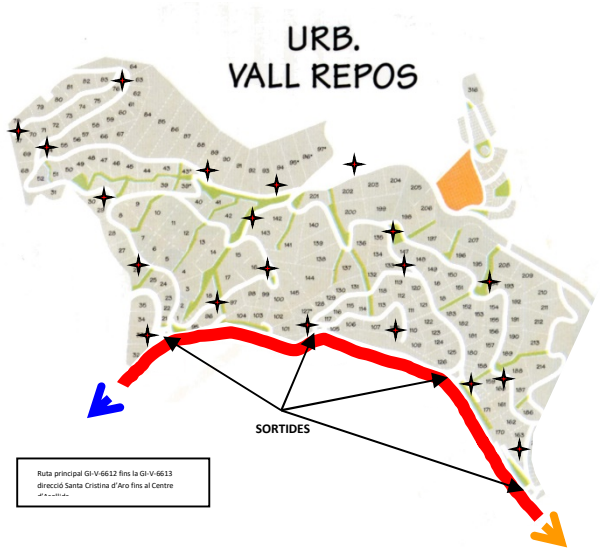

Ruta alternativa GI-6612 direcció Calonge fins a la C-31 direcció Santa Cristina d'Aro. Es recomana practicar-la només quan així ho indiquin els agents de l'autoritat.

RUTES FINS AL CENTRE D'ACOLLIDA (PAVELLÓ MUNICIPAL D'ESPORTS)

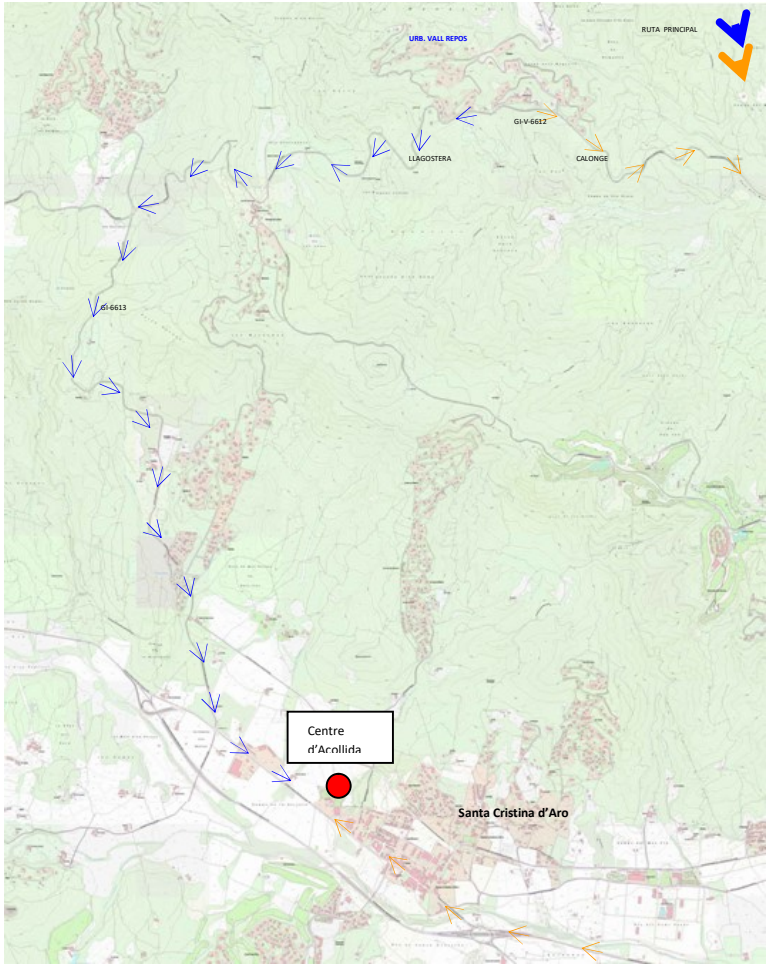

URBANITZACIÓ VALL REPÒS.

1.- Situació.

Urbanització situada al nord-oest del municipi, a la banda nord de la carretera GIV6612 de Llagostera a Calonge. Orientada a l'oest, s'estén a les vessants obagues i de solell d'una torrentera que nodreix la riera del Mas Cases.
Envoltada completament de massa forestal.
Té més de 200 parcel·les, moltes sense construir. També hem de considerar el pas de la torrentera, on creixen espècies com l'arítjol i l'esbarzer, que en cas de sequera són bastant inflamables
Carrers amples i asfaltats.

2.- Accessos.

Té quatre accessos, molt bons. Hi ha la possibilitat d'adaptar un camí forestal com a via d'evacuació, però s'endinsa en el Massís de Gavarres, amb el risc que això comporta.

Accessos bons. Els quatre tenen les mateixes característiques. Connexió amb la carretera GIV6612 de Llagostera a Calonge. Carretera asfaltada en molt bon estat. Amplada apte per a la circulació en els dos sentits.
ATENCIÓ Situació en una fondalada.

EVACUACIÓ

Evacuació immediata de persones de ser possible per qualsevol de les 4 entrades que s'estenen per la GI-V-6613.

Totes les persones residents al moment hauran d'atendre de forma acurada les indicacions que per megafonia es donin.

L' evacuació s'efectuarà per la ruta més curta amb direcció Santa Cristina d'Aro es a dir passant per Romanyà. El sentit Calonge fins a trobar la C-31 es alternatiu i més llarg i s'agafarà quan l'altre sigui tancat per raons de seguretat.

Tota evacuació té com a punt de destí i reunió el Pavelló Municipal d'Esports de Santa Cristina d'Aro, lloc on l'autoritat disposarà els mitjans informatius i d'assistència necessaris pels afectats.

Les rutes d'evacuació descrites són indicades al plànol annex.

CONFINAMENT només en cas extrem què no sigui possible l'evacuació

AJUNTAMENT DE SANTA CRISTINA D'ARO

URBANITZACIÓ LES TEULES SORTIDES I XARXA D'HIDRANTS D'EXTINCIÓ D'INCENDIS



HIDRANTS D'EXTINCIÓ D'INCENDIS

RUTES FINS AL CENTRE D'ACOLLIDA (PAVELLÓ MUNICIPAL D'ESPORTS)

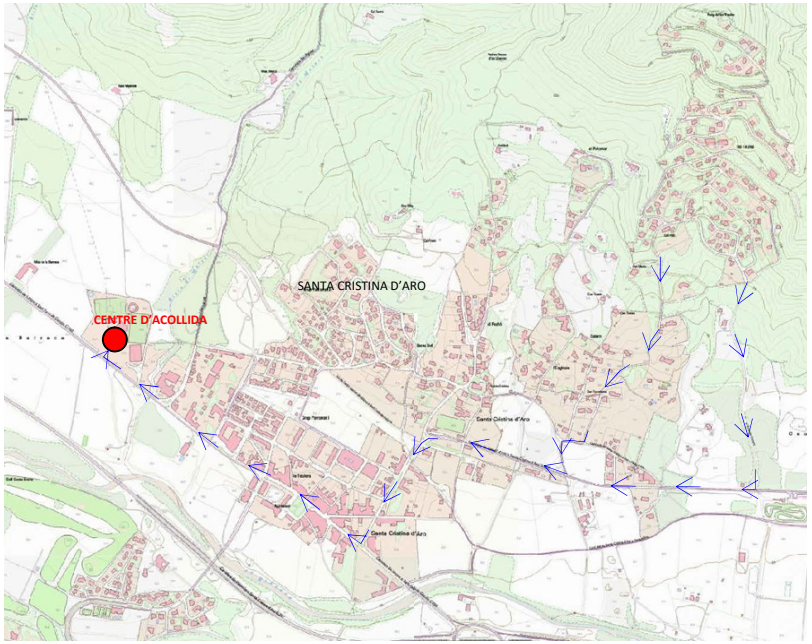

1.- Situació.

Urbanització situada just a l'est del municipi, al nord –est del nucli urbà, i molt propera a aquest. S'estén pràcticament des de la mateixa cota que el nucli urbà i arriba a la cota 274. Orientada completament al sud.
Té cap a 365 parcel·les, la majoria edificades. A considerar el fort pendent.
Carrers amples i asfaltats. Molts són sense sortida.

2.- Accessos.

ATENCIÓ Només té dos accessos, bons, però tots dos a la part Sud.
Urbanització amb sortida complicada davant un possible foc de vents de component Sud, o oest, com les garbinades.

Accés SW. Carretera GI 662.UTM 50120 462918
Accés bó. Entrada principal a la urbanització des la carretera GI662 (600 metres). Carretera asfaltada en molt bones condicions. Amplada apte per a dos sentits de circulació.

Accés SE. Barri Salom- El Palomar.UTM 50092 462984.
Accés regular. Connectat amb el barri de Salom i El Palomar. Carretera asfaltada condicions regulars. Amplada no recomanable per a dos sentits de circulació. Aconsellable utilitzar accés SW.

EVACUACIÓ

Totes les persones residents al moment hauran d'atendre de forma acurada les indicacions que per megafonia es donin.

Tota evacuació té com a punt de destí i reunió el Pavelló Municipal d'Esports de Santa Cristina d'Aro, lloc on l'autoritat disposarà els mitjans informatius i d'assistència necessaris pels afectats.

Les rutes d'evacuació descrites són indicades al plànol.

CONFINAMENT només en cas extrem què no sigui possible l'evacuació

AJUNTAMENT DE SANTA CRISTINA D'ARO

URB. SANT MIQUEL D'ARO - SORTIDES

PLANS D' AUTOPROTECCIÓ PER URBANITZACIONS

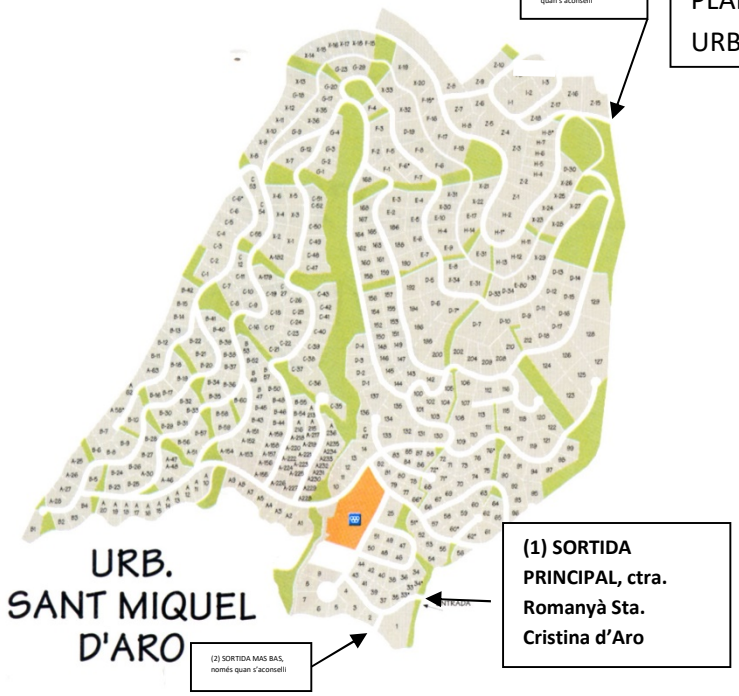

RUTES FINS AL CENTRE D'ACOLLIDA (PAVELLÓ MUNICIPAL D'ESPORTS)

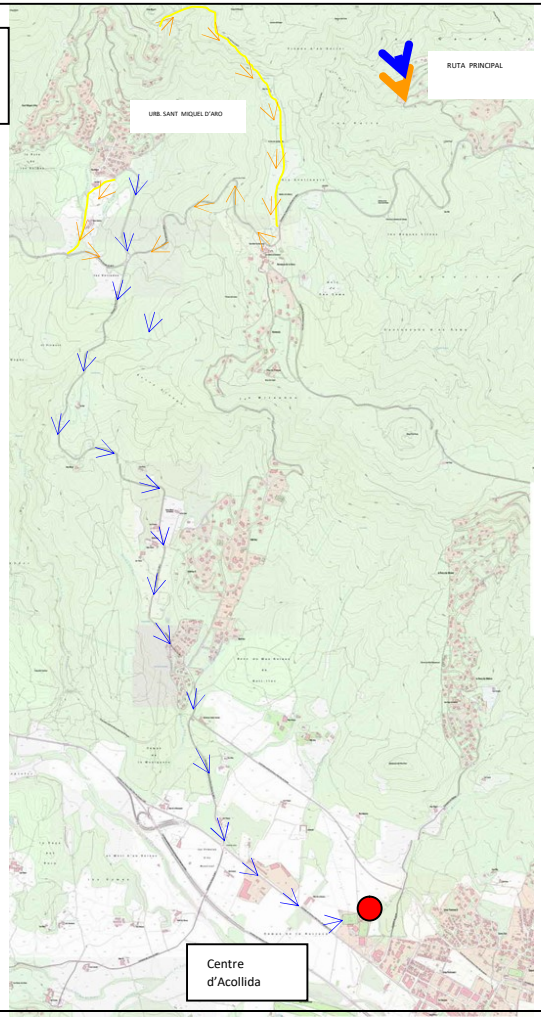

- URBANITZACIÓ SANT MIQUEL D'ARO.

1.- Situació.

Urbanització situada a l'extrem nord-oest del municipi, a la banda nord de la carretera GIV6612 que ens porta de Llagostera fins a Calonge. Es troba en una vessant sud, i s'estén des de la carretera esmentada fins a la carena del Puig Aldric fins al camí que porta del Puig d'Arques a Romanyà.
Té cap a 500 parcel·les, moltes de les quals no estan edificades, sobretot a la part més elevada de la urbanització. A considerar el fort pendent a tota la urbanització.
Carres amples, sense asfaltar a la part superior.

2.- Accessos.

Té un accés molt bo, un de bo, i un accés regular, i la possibilitat d'adaptar un camí forestal com a via d'evacuació, però de moment no és operatiu.

(1)Accés SE. Cruïlla de Sant Miquel d'Aro. UTM 49797 463374.
Accés molt bo. GIV6612 direcció Llagostera (5 Km), GIV6613 a Santa Cristina d'Aro (6 Km.), o bé GIV6612 cap a Calonge (10 Km). Carretera asfaltada en molt bones condicions. Amplada sobrada per a dos sentits de circulació.

(2)Accés SW. Mas Bas. UTM 49789 463424
* Accés bo. Pista forestal amb ferm en bon estat. Amplada justa per a dos sentits de circulació. Travessa dues masies. Fins a la connexió amb la carretera hi ha uns 300 metres de pista. Connexió amb GIV6612 direcció Llagostera (4'6 Km), GIV6613 a Santa Cristina d'Aro (6'4 KM.), o bé GIV6612 cap a Calonge (10'4 Km).
IMPORTANT: Accés al camí des de la urbanització amb una tanca de control d'accés. Comprovar la regulació d'aquest tancament.(Entrada al Mas Bas).

(3)Accés N. Carena superior. UTM 49815 463518
Accés regular. Pista forestal amb ferm en estat bo- regular. Es tracta d'un camí de sauló, l'estat del qual pot variar degut a les pluges, que poden fer empitjorar el fern considerablement.
Amplada apte per a dos sentits de circulació. Connexió amb el camí que va de Romanyà al Puig d'Arques (1'5 Km fins a Romanyà), o bé amb el camí que porta al Mas Salvador per el Puig Aldric (aprox. 3 Km). Accés poc recomanat perquè significa endinsar-se dins el Massís , i, a més per pistes forestals en estat regular, i amb un pendent mol elevat. Accés regulat, en aquest punt, amb cadenat normalment obert.

EVACUACIÓ

Tota evacuació té com a punt de destí i reunió el Centre d'acollida (Pavelló Municipal d'Esports de Santa Cristina d'Aro), lloc on l'autoritat disposarà els mitjans informatius i d'assistència necessaris pels afectats.

Les rutes d'evacuació descrites són indicades al plànol annex.

CONFINAMENT només en cas extrem què no sigui possible l'evacuació

*ULL :Camí particular

URBANITZACIÓ GOLF COSTA BRAVA SORTIDES I XARXA D'HIDRANTS D'EXTINCIÓ D'INCENDIS

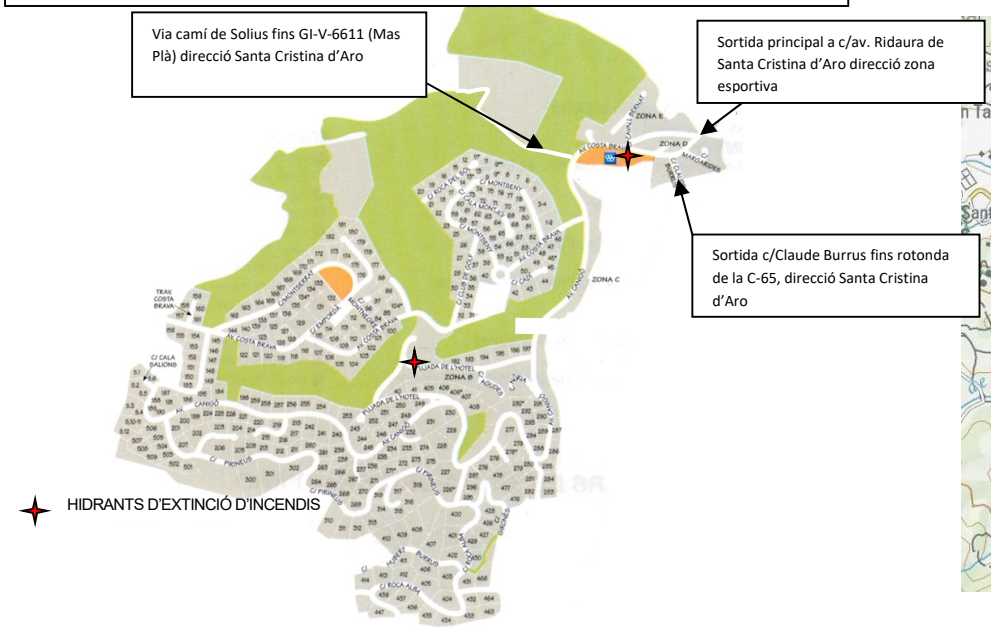

RUTES FINS AL CENTRE D'ACOLLIDA (PAVELLÓ MUNICIPAL D'ESPORTS)

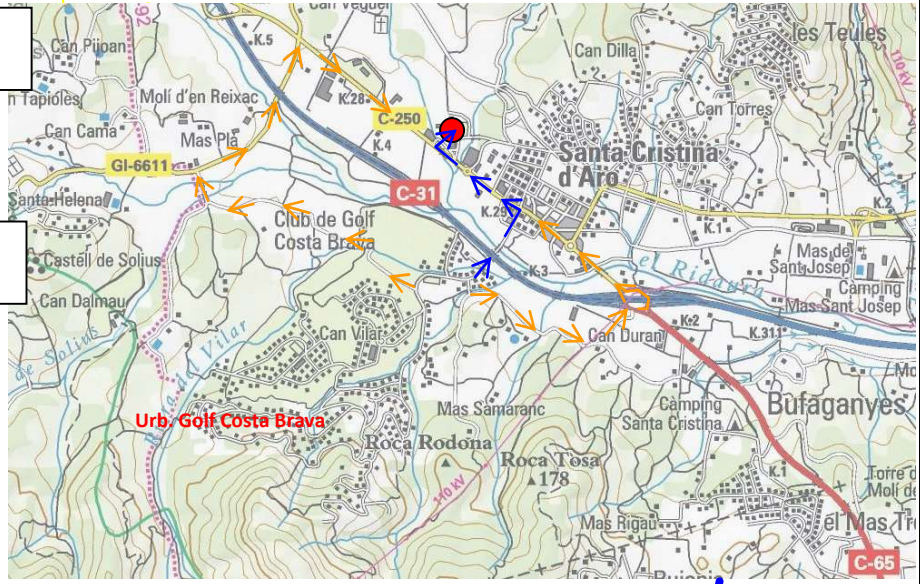

URBANITZACIÓ GOLF COSTA BRAVA

1.- Situació.
Urbanització situada just al centre del municipi, al sud del nucli urbà, i molt proper a aquest. S'estén pràcticament des de la mateixa cota que el nucli urbà i arriba a la cota 190. Orientada completament al nord, té una forma molt característica per tenir al mig part del camp de golf, el que afavoreix una possible evacuació o confinament per l'espai obert que això representa..
Té cap a 400 parcel·les, gairebé tots edificades.
Carrers amples i asfaltats.

2.- Accessos.
Té quatre accessos, però dos són auxiliars del principal, i un és dolent.
Accés NE. Nucli urbà. UTM 49973 462922.
Accés bo. Entrada principal a la urbanització des del nucli urbà.
Carretera asfaltada i en bones condicions. Apte per a la circulació en els dos sentits.
Accés aux. NE1. Camí de Solius. UTM 49917 462879.
Accés bo. Connexió amb la carretera de Solius (1300 metres). Camí sense asfaltar, però amb el ferm en molt bon estat. Apte per a la circulació en dos sentits,
Accés aux. NE2. Claude Burrus. UTM 49947 462883
Accés regular. Connexió amb la rotonda de la C-31 (1200 metres). Camí sense asfaltar. Ferm en condicions regulars. Just en alguns punt per a la doble circulació. També en alguns punts amb vegetació espessa a la vora.
Accés W. Costa Brava. UTM 49805 462835
Accés dolent. Connexió amb la carretera de Solius per el Mas Llaurador (1800 metres). Camí sense asfaltar, amb el ferm molt irregular. No apte per a la circulació en dos sentits. Travessa massa boscosa.
No recomanable.

Hi ha senyalització vial indicant la sortida.

Els carrers sense sortida estan senyalitzats.

EVACUACIÓ

Tota evacuació té com a punt de destí i reunió el Centre d'acollida (Pavelló Municipal d'Esports de Santa Cristina d'Aro), lloc on l'autoritat disposarà els mitjans informatius i d'assistència necessaris pels afectats.

Les rutes d'evacuació descrites són indicades al dors del present.

Perquè l'evacuació sigui ràpida i ordenada, s'agafarà l'imprescindible (documentació, diners i medicaments).

CONFINAMENT només en cas extrem què no sigui possible l'evacuació

4.2.3 PAUTES DE CONFINAMENT

En determinades circumstàncies en què no es pugui dur a terme l'evacuació en condicions de seguretat de la població ubicada en zona de risc, el confinament als habitatges i edificis pot esdevenir la mesura de protecció més adient. Es tractaria de refugiar-se dins dels edificis, tancar totes les obertures i entrades de les edificacions (portes, persianes, porticons) i situar-se el més lluny possible de la part de l'edifici on impactaria l'efecte de l'emergència (allau), en les parts superiors (inundacions), en les parts més interiors i allunyades de l'atmosfera exterior i tancar la ventilació (accidents amb substàncies perilloses), etc., en cas que l'emergència es desencadenés i afectés l'edifici.

A l'hora de valorar la conveniència o no de confinar la població i de restringir el moviment de les persones, cal tenir en compte si les edificacions a la zona d'arribada dels efectes de l'emergència poden funcionar com un refugi suficientment segur i si la previsió del perill pot empitjorar fins al punt de ser necessària l'evacuació. En aquest supòsit caldria valorar l'evacuació enfront del confinament, tenint en compte els casos que l'evacuació s'acabaria realitzant en condicions molt desfavorables i d'altíssima perillositat.

Les zones de confinament es definiran d'acord amb la localització i les característiques de l'emergència.

RISC (PLA ESPECIAL)	ZONA DE CONFINAMENT[0]	POBLACIÓ AFECTADA
Infocat	Escola Bressol Municipal Guirigall CEIP Pedralta	Depèn de les circumstàncies i l'abast del risc, d'acord amb les consideracions dels cossos d'emergència
Inuncat		
Neucat		
Camcat		
Transcat		
Ventcat		
Sismicat	No és una mesura prevista, en general, en cas d'emergència únicament sísmica. *Només en el cas que algun dels edificis que podrien destinar-se a aquest ús no haguessin patit danys	

Consideracions especials per riscs:

[0]Cal cartografiar aquestes dades.

INFOCAT. Incendis forestals. Com a norma general, cal considerar sempre el confinament com la mesura d'autoprotecció a seguir més adequada (la tipologia tradicional d'habitatges aquí a Catalunya (d'obra) són segurs i resistents al pas de l'incendi i els danys es limiten, en el pitjor dels casos, als primers centímetres a l'interior d'aquests). En cas que s'hagi d'evacuar alguna zona, serà el cap del Grup d'Intervenció qui decidirà aquest fet tot valorant si hi ha les garanties de seguretat necessàries.

4.3. Centres d'acollida. Tipologia.

CENTRES D'ACOLLIDA. TIPOLOGIA.									
CODI	**NOM I TIPUS**	**RESPONSABLE**	**ADREÇA**	**CAPACITAT**	**LLITS**	**CALEFACCIÓ**	**DUTXES AMB AIGUA CALENTA**	**CUINA**	**AFECTACIÓ PER RISC**
1	Pavelló municipal- Zona Esportiva	Municipal	Zona esportiva municipal s/n	Aprox. 400 persones	No	Si	49	No	**Inundacions:** Cal utilitzar prioritàriament el Pavelló municipal atès que l'Espai Ridaura es troba en zona inundable. **Nevades:** Cal treure la neu acumulada a la teulada. **Sismes/Ventades:** Abans de posar-hi gent cal que un arquitecte o pèrit faci una inspecció per saber si l'edifici ha patit algun dany.
2	Espai Ridaura – Sala Polivalent		Carrer Plataneda, 1	Aprox. 300 persones	No	Si	2	No	

5. Document 5. Fitxes d'actuació

FITXA D'ACTUACIÓ 1	CENTRE RECEPTOR D'ALARMES (CRA)

ACCIONS A REALITZAR

FUNCIONS / ACCIONS

- Avís del sinistre o previsió de risc

Situacions de pre-alerta

- Ha d'avisar el coordinador tècnic municipal i l'alcalde.
- Ha d'avisar, si l'alcalde ho creu convenient, aquelles persones que hagin de prendre les mesures preventives necessàries.
- N'ha de fer el seguiment.

Alerta i emergència

- Ha d'anotar les dades.
- Ha d'avisar:
  - al **CECAT (Tel. 93 551 72 85)** (*en cas que l'avís no l'hagin fet ells*).
  - al **112**
  - El coordinador tècnic municipal i l'alcalde.
  - Els caps dels grups locals i del gabinet de premsa.
  - Els membres del consell assessor, en cas que el director del pla ho disposi.
  - Els serveis municipals que puguin afrontar el sinistre
  - En cas de risc de nevades o d'allaus, els responsables dels serveis municipals operatius que hagin d'afrontar la possible situació d'emergència: cap de la brigada municipal, bombers, hospitals… per tal que facin les actuacions preventives adients.

- Obtenir informació a través de la Policia Local.
- En cas que el Pla s'activi de manera formal, ha d'avisar els membres del Consell Assessor i el Gabinet de Premsa.

MITJANS I RECURSOS

- Comunicacions

LLOC ON DIRIGIR-SE

- Centre Receptor d'Alarmes (**CRA**)

DOCUMENTACIÓ NECESSÀRIA

- Llistat telefònic
- Si s'escau, informació sobre avisos a elements vulnerables per a diferents supòsits.

FITXA D'ACTUACIÓ **2**	**RESPONSABLE MUNICIPAL DE L'EMERGÈNCIA**

ACCIONS A REALITZAR

FUNCIONS / ACCIONS

- Avís del sinistre o de la previsió de risc: ha de contactar amb el **CRA** per iniciar la roda de trucades, ja establerta a la fitxa d'actuació 1 (CRA).
- N'ha de fer una valoració inicial (tot ampliant, si cal, la informació):
  - S'hi ha de determinar amb exactitud el lloc de l'emergència.
  - Les persones afectades.
  - Els danys materials
  - Informació de referència. Per exemple per incendis forestals l'estat dels camins d'accés...

- Ha de contactar amb el **CECAT (Tel. 93551 72 85**) per tal de:
  - Confirmar l'avís, ampliar i contrastar la informació.
  - Preguntar si s'ha activat el Pla Especial de la Generalitat i si es constitueix el **CCA** o no (en cas afirmatiu, s'ha de demanar on es localitza i la forma de comunicació prevista).
  - Donar els telèfons de contacte de l'Ajuntament i del **CECOPAL**.

» **Pre-alerta:**

- Ha d'informar i de donar l'ordre als responsables dels grups actuants de preparar totes les mesures preventives necessàries i els equips de resposta per l'emergència que es podran necessitar en cas de materialitzar-se les situacions d'emergència previstes. Per exemple, en el cas de previsió de nevades, fer els avisos a la brigada d'obres per tal de què faci les actuacions pertinents per posar a punt tots els mitjans de prevenció i equips de resposta per l'emergència. Entre aquestes tasques, hi haurà: fer la previsió i recollida de material fundent, revisar el material de neteja de les carreteres.
- Donar les instruccions d'enllestir, a nivell municipal, totes aquelles operacions de manteniment que puguin afectar els serveis bàsics, en cas de materialitzar-se les situacions d'emergència previstes.
- Ha de donar l'ordre de que es faci un seguiment de la situació.
- Ha de recordar al CRA la necessitat que informi als membres del Comitè Municipal d'Emergència, als centres de coordinació i als grups locals actuants, si s'escau.
- Ha de recordar al CRA la necessitat que comuniquin al **CECAT (Tel. 93 551 72 85)** que el Pla de Protecció Civil Municipal es troba en situació de pre-alerta.

» **Alerta**

- Ha de donar l'ordre de fer prendre les mesures preventives necessàries en cas de materialitzar-se les emergències previstes. Per exemple: ha d'ordenar, si s'escau, inici del repartiment de fundents als punts conflictius en cas de nevades.
- D'acord amb el llistat d'elements vulnerables recollits en el Pla, preveure el desallotjament d'aquells elements que s'escaiguin.
- Donar l'ordre d'informar als elements vulnerables.
- Ha de donar l'ordre al cap del grup logístic de començar a preparar l'avituallament que puguin necessitar, en cas de confinament, els possibles elements més vulnerables.
- Ha de donar l'ordre al cap del grup sanitari de preveure tots els mitjans necessaris per atendre a aquelles persones que hagin de seguir tractaments mèdics inajornables que puguin quedar interromputs a causa de l'emergència (per exemple per nevades).
- Si el Pla Especial de la Generalitat es troba en situació d'alerta, ha de gestionar la coordinació entre el Pla de Protecció Civil municipal i el Pla Especial.
- Si ho creu convenient, ha de donar l'ordre d'activar formalment el Pla en el nivell d'alerta i encomanar al **CRA** l'avís dels membres del Comitè Municipal de l'Emergència, sense convocar-los, ja establerta a la fitxa d'actuació 1 (CRA). Comunicar aquesta activació al **CECAT (Tel. 93 551 72 85).**
- Ha de fer el seguiment de l'alerta i, si ho creu convenient, ha de dirigir-se al **CECOPAL**.
- Ha de fer el manteniment de contactes amb el **CECAT.**
- L'alcalde ha de vetllar per tal que els mitjans de comunicació municipal informin a la població sobre la situació, sobre les actuacions que s'estan fent a nivell municipal i sobre els consells a seguir en cas que les previsions es materialitzin. En cas que el **CECAT** hagi emès un comunicat d'activació del Pla Especial de la

FITXA D'ACTUACIÓ **2**	**RESPONSABLE MUNICIPAL DE L'EMERGÈNCIA**

Generalitat en fase d'alerta, l'alcalde vetllarà per tal que la informació a la població estigui en concordança amb les directrius del gabinet d'informació del Pla Especial de la Generalitat.

» **Emergència**

- Ha de contactar amb el director del Pla Especial de la Generalitat per concretar l'activació del Pla de forma coordinada. Ha d'activar el Pla en emergència i encomanar al **CRA** l'avís i convocatòria al **CECOPAL** dels membres del Comitè municipal de l'Emergència, ja establerta a la fitxa d'actuació 1 (CRA). Comunicar aquesta activació al **CECAT (Tel. 93 551 72 85).**
- Amb el Comitè municipal de l'Emergència, ha de decidir la constitució dels grups locals d'actuació.
- Ha de preparar el **CECOPAL** i les dependències de la Policia Local per utilitzar-los com a centres d'operacions. Ha d'ampliar, si és possible, les línies i els aparells de comunicació (telèfon, fax i ràdio).
- Ha d'avaluar els possibles riscos a la població.
- Ha de preveure amb el cap de Bombers de la Generalitat i amb el **CECAT** els possibles confinament/evacuacions i posterior acollida dels elements vulnerables.
- Ha de donar l'ordre de prendre les mesures preventives necessàries i/o d'intervenció en el sinistre.
- Ha de verificar la realització de les tasques encomanades al municipi. Especialment:
  - Avisos a la població, especialment dels elements vulnerables.
  - Tasques d'evacuació i acollida.
  - Organització de la logística municipal.
  - Suport a la intervenció.
  - Consells a la població. En cas que el **CECAT** hagi emès un comunicat d'activació del Pla Especial en fase d'emergència, l'alcalde vetllarà per tal que la informació a la població estigui en concordança amb les directrius del gabinet d'informació de la DGPC.
- Ha de sol·licitar el suport dels grups actuants del Pla Especial de la Generalitat especialment del **Grup d'Ordre**.
- Ha de fer el seguiment de l'emergència **des del CECOPAL**. Al llarg de l'emergència ha de mantenir contactes amb el director del Pla Especial de la Generalitat, i el **CCA**, per fer el seguiment de la situació, ha de contrastar les informacions i preveure possibles necessitats.
- Ha de posar-se en comunicació amb els responsables dels serveis municipals per tal de conèixer l'estat del subministrament de llum, de gas, d'aigua, dels transports urbans i interurbans.
- Ha de preveure amb el cap de Bombers els elements vulnerables i en el seu cas, els possibles desallotjaments i evacuacions.
- Ha de recollir informació i transmetre les dades significatives al Gabinet d'Informació del Pla Especial de la Generalitat. Conjuntament amb aquest Gabinet d'Informació, ha d'atendre la premsa que es desplaci a cobrir l'emergència. Els donarem, si cal, la informació exclusivament a nivell municipal. Les dades de caràcter global, les ha de donar sempre el Gabinet d'Informació del Director del Pla Especial de la Generalitat.
- Decretar mobilitzacions i expropiacions temporals, en cas que sigui necessari.
- Si s'escau (nevades, inundacions, etc.) ha d'ordenar al grup d'ordre fer el seguiment de l'estat dels punts més conflictius de la xarxa viària municipal (especialment els accessos als serveis d'urgències) i en cas d'haver-hi problemes, començar a actuar (control del trànsit, neteja de carrers i voreres…).
- Activar tots els recursos municipals per fer front a l'emergència.
- Gestionar l'obtenció de recursos externs al municipi per fer front a l'emergència

MITJANS I RECURSOS

- Els propis de l'Ajuntament.
- Serveis, empreses i persones del municipi.

LLOC ON DIRIGIR-SE

- CECOPAL

DOCUMENTACIÓ NECESSÀRIA

- Cartografia general i cartografia específica. (*Vegeu annexos generals i annexos específics (Annex 4) d'aquest manual*).
- Models de comunicats: d'activació, de desactivació, d'evacuació i de confinament.
- Criteris d'activació del Pla Especial de la Generalitat i del Pla de protecció civil municipal.

FITXA D'ACTUACIÓ **3**	**COORDINADOR MUNICIPAL DE L'EMERGÈNCIA**

ACCIONS A REALITZAR

FUNCIONS / ACCIONS

- Avís del sinistre o previsió de risc.
- Fer-ne una valoració inicial.

» **Pre-alerta:**

- Si ho creu convenient, ha d'avisar a l'Alcalde i mantenir-s'hi en contacte per dir-li com evoluciona el sinistre.
- Ha de recordar al CRA la necessitat que informi als membres del Comitè Municipal d'Emergència, als centres de coordinació i als grups locals actuants, si s'escau.
- Ha de recordar al CRA la necessitat que comuniquin al **CECAT (Tel. 93 551 72 85)** que el Pla de protecció civil Municipal es troba en situació de pre-alerta.
- Ha de fer el seguiment de l'evolució meteorològica o de previsió del risc.

» **Alerta**

- Ha d'avisar a l'Alcalde i mantenir-s'hi en contacte per dir-li com evoluciona el sinistre.
- Si ho creu convenient, ha de suggerir a l'Alcalde de donar l'ordre d'avisar aquelles persones o aquells serveis que hagin de prendre les mesures preventives necessàries (en cas d'avisar-les, ell les coordinarà).
- Ha d'estar en alerta i fer-ne el seguiment.
- En cas d'activar-se el Pla, ha de comunicar-ho al **CECAT(Tel. 93 5517285).**

» **Emergència**

- Ha d'avisar el responsable municipal de l'emergència del Pla (l'alcalde).
- Ha de suggerir al responsable municipal de l'emergència del Pla (l'alcalde) de donar l'ordre d'avisar aquelles persones o aquells serveis que hagin de prendre les mesures preventives necessàries i/o d'intervenir en el sinistre.
- Ha de coordinar als serveis municipals que estiguin actuant en el sinistre o prenent mesures preventives.
- Ha de dirigir-se al **CECOPAL**.
- Ha de comunicar al **CECAT** (**Tel. 93 5517285**) l'activació del Pla.

MITJANS I RECURSOS

- Comunicacions

LLOC ON DIRIGIR-SE

- Si ho veu convenient, al CRA.
- En cas que s'activi el Pla, al CECOPAL.

DOCUMENTACIÓ NECESSÀRIA

- Llistats telefònics.
- Cartografia general i cartografia específica.*(Vegeu annexos generals i annex 4 d'aquest manual)*.
- Models de comunicats.
- Criteris d'activació del Pla Especial de la Generalitat i del Pla de protecció civil municipal per incendi forestal.

FITXA D'ACTUACIÓ **4**	**REPRESENTANT MUNICIPAL AL *CECAT***

ACCIONS A REALITZAR

FUNCIONS/ ACCIONS*(en situació d'alerta i en situació d'emergència, per cada nivell, si s'escau)*

- En rebre l'avís de la situació de risc o d'emergència, ha de prendre nota de la informació que li subministrin i posar-se a disposició de l'Alcalde.
- Si l'alcalde constitueix el **CECOPAL**, ha de desplaçar-se al **CECAT** (prèviament ha de posar-se en contacte amb el **CECAT** (**Tel. 93.551 7285**)per determinar la necessitat que s'hi desplaci, identificant-se com a representant municipal al Pla Especial de la Generalitat).
- Un cop allà, ha de posar-se a disposició del Director del Pla Especial de la Generalitat i integrar-se al Consell Assessor per tal de fer l'enllaç amb el **CECOPAL** i l'Alcalde.
- Ha de mantenir-se permanentment informat de la situació al municipi i, al mateix temps, informar al **CECOPAL** de les decisions del Consell Assessor del Pla Especial de la Generalitat.

MITJANS I RECURSOS

-

LLOC ON DIRIGIR-SE

- Sala de Crisi del CECAT.

DOCUMENTACIÓ NECESSÀRIA

-

FITXA D'ACTUACIÓ **5**	**CAP DEL GABINET D'INFORMACIÓ**

ACCIONS A REALITZAR

- Ha de contactar amb l'alcalde. Ha de demanar-li informació i instruccions. Si l'alcalde constitueix el **CECOPAL**, ha de desplaçar-s'hi.
- Ha d'activar directament o a través del **CRA** el **Gabinet d'Informació**.

FUNCIONA / ACCIONS

- Centralitzar, coordinar i preparar la informació que rep del Comitè d'Emergència, sobre l'emergència i facilitar-la a la població, als grups actuants o a d'altres administracions a través dels mitjans de comunicació. S'inclou aquí tant la informació destinada a adoptar mesures de protecció (difusió de les ordres i recomanacions del Director del Pla) com la informació general sobre el succés.

» **Alerta**

- Difondre en nom del Director la **declaració l'Alerta** del Pla d'Emergència Municipal.
- Difondre els consells d'autoprotecció adequats a la població durant la situació de risc (*vegeu annexos específics*).
- Recollir i difondre la informació sobre la situació de risc, en coordinació amb el **Gabinet de Premsa del CECAT(Tel. 93 554 26 23).**
- Difondre en nom del Director la desactivació del Pla.
- Fins i tot passada la situació de risc, atendre els mitjans de comunicació social, donar-los la informació necessària, orientar-los en la recerca d'informació i corregir les informacions errònies.

» **Emergència**

- Difondre en nom del Director la **declaració d'Emergència** del Pla d'Emergència Municipal.

- Preparar i difondre els missatges d'informació a la població durant la situació d'emergència (*vegeu annexos específics*):
  - Sobre el risc i sobre les mesures d'autoprotecció.
  - Sobre les mesures que s'estan prenent per resoldre la situació i per mantenir els subministraments essencials.

- Recollir i difondre la informació sobre la situació de risc, en coordinació amb el **Gabinet de Premsa del CECAT (Tel. 93 554 26 23).**
- Control del llistat de persones evacuades i/o confinades i lloc on estan ubicades, a través del **Grup Local Logístic i d'Acollida**.
- Si cal vetllar per la constitució d'un punt d'informació a la població i als mitjans de comunicació, amb informació de la ubicació dels afectats i amb informació contrastada i autoritzada sobre el sinistre i els mitjans que s'han disposat per resoldre'l.
- Difondre en nom del Director la desactivació del Pla.
- Passada l'emergència, atendre els mitjans de comunicació social, donar-los la informació necessària, orientar-los en la recerca d'informació i corregir les informacions errònies.

MITJANS I RECURSOS

-

LLOC ON DIRIGIR-SE

-

DOCUMENTACIÓ NECESSARIA

-

FITXA D'ACTUACIÓ 6	CAP DEL GRUP LOCAL D'INTERVENCIÓ

ACCIONS A REALITZAR

FUNCIONS / ACCIONS

- Ha de contactar amb l'alcalde i/o amb el coordinador municipal de l'emergència. Ha de demanar-li informació i instruccions. Si l'Alcalde constitueix el **CECOPAL**, desplaçar-s'hi.

INCENDIS FORESTALS:

Un cop rebut l'avís:

- Ha de contactar amb l'alcalde (o el seu substitut). Ha de demanar-li informació i instruccions. Si l'alcalde constitueix el **CECOPAL**, ha de desplaçar-s'hi.
- Ha de contactar amb els actuants del grup i convocar-los a l'Ajuntament.
- Per incendis forestals, d'acord amb l'alcalde i segons les necessitats, ha de constituir amb el personal que hagi reunit:
- Tenint en compte les característiques físiques i els coneixements, els equips d'ajuda a la intervenció.
- Reforços de prevenció, que ha de distribuir com a vigilància de les zones ja controlades apagades.
- Ha d'organitzar els relleus quan sigui convenient.
- D'acord amb el responsable del **Grup Local Logístic i d'Acollida**, ha d'organitzar l'avituallament dels equips.

MITJANS I RECURSOS

-

LLOC ON DIRIGIR-SE

- CECOPAL

DOCUMENTACIÓ NECESSÀRIA

-

FITXA D'ACTUACIÓ **7**	**CAP DEL GRUP LOCAL LOGÍSTIC I D'ACOLLIDA**

ACCIONS A REALITZAR

- Ha de contactar amb l'alcalde. Ha de demanar-li informació i instruccions. Si l'Alcalde constitueix el **CECOPAL**, desplaçar-s'hi.
- Ha d'activar directament o a través del **CRA** el **Grup Local Logístic i d'Acollida**.

NEVADES

» **Avís de risc de nevades intenses: prealerta**

- Avisar els membres del grup local d'intervenció.
- Comprovar els mitjans disponibles.
- Si no hi ha prou fundents, abastir-se, en coordinació amb el grup logístic i d'acollida..
- Donar instruccions per revisar la maquinària del grup d'intervenció, per exemple: màquines llevaneus, pales, camions estenedors, etc.
- Revisar els equips personals i manuals.

» **Alerta**

- Intensificar les tasques pròpies de la pre-alerta.
- Ha de contactar amb el director del Pla i/o amb el coordinador de l'emergència. Ha de demanar-li informació i instruccions. Si el director del Pla constitueix el **CECOPAL**, ha de desplaçar-s'hi.
- Ha de contactar amb els actuants del grup i convocar-los a l'ajuntament.
- Estendre fundents en els punts crítics, si s'escau, d'acord amb el grup local logístic, tot considerant quines són les vies del municipi i els accessos que amb més urgència, el municipi hauria de mantenir lliures de neu (per exemple, accessos a hospitals o a altres centres sanitaris). En aquest procés s'ha de tenir en compte que el Pla NEUCAT ja dóna prioritat a determinades vies de comunicació, que seran netejades per part de les empreses gestores.
- D'acord amb el responsable del grup local logístic, ha d'organitzar l'avituallament dels equips.

» **Emergència 1**

- D'acord amb el director del Pla i segons les necessitats, ha de constituir amb el personal que hagi reunit, els equips d'ajuda a la intervenció dels bombers, tenint en compte les característiques físiques i els coneixements.
- Ha d'organitzar els relleus quan sigui convenient.
- D'acord amb el responsable del grup local logístic, ha d'organitzar l'avituallament dels equips.
- Donar les ordres de netejar les vies i estendre fundents, d'acord amb les vies prioritàries previstes o sobrevingudes, en concordança amb el grup d'ordre i amb les vies principals de la comarca.

» **Emergència 2**

- Intensificar les tasques pròpies de l'emergència 1.
- Coordinar-se amb els mitjans externs del municipi per fer les tasques de neteja, de rescats, d'evacuacions, etc., si s'escau.

ACCIONS PER A LES FUNCIONS LOGÍSTIQUES

(Tant les necessàries per a la població com les que pugui sol·licitar el CCA per mitjà de l'alcalde.)

- Ha de quantificar, preveure i tenir localitzats els mitjans extraordinaris disponibles en el municipi *(vegeu en annexos generals, el directori telefònic que aquest manual acompanya*).
- Ha de contactar amb el **Grup Logístic** del Pla Especial de la Generalitat, per gestionar de mutu acord la demanda dels recursos necessaris, públics o privats, que es puguin obtenir al terme municipal i que figuren en el directori telefònic als annexos generals que acompanya aquest document.
- Ha de controlar l'ús dels recursos gestionats i el seu estat.

- La demanda de recursos aliens al municipi s'ha de fer sempre des del **CECAT** (**Tel. 935517285**).

ACCIONS PER A LES FUNCIONS D'ACOLLIDA

- En cas d'evacuació, ha de determinar conjuntament amb l'alcalde, i el responsable del **Grup Local d'Ordre**, en funció de l'àrea a evacuar, el centre o els centres d'acollida .
- Ha d'activar el/s centre/s d'acollida i el/s seu/s responsable/s *(consulteu el punt 5.1.4).*
- Ha de desplaçar al/s centre/s d'acollida l'equip d'acollida.
- Ha de preveure, juntament amb el **Grup Logístic** del Pla Especial de la Generalitat, l'avituallament de centre d'acollida.
- Ha de designar un responsable del/s centre/s d'acollida, que tindrà les següents funcions:
  - Portar el control nominal de les persones evacuades i/o acollides.
  - Transmetre les necessitats que puguin presentar-se.
  - Rebre i distribuir l'avituallament.

- Ha de rebre els **voluntaris ocasionals** que es presentin. Ha d'anotar el seus noms en una llista. Si són necessaris, cal agrupar-los i integrar-los, segons la seva capacitat, en els grups locals actuants més adients. Si no són necessaris, cal comunicar-los que l'Ajuntament ja s'hi posarà en contacte quan necessiti la seva ajuda.

- Si es necessiten voluntaris i no n'hi ha prou, d'acord amb l'alcalde, ha de demanar la participació de veïns del municipi.

- Ha d'establir, juntament amb el **Grup Logístic** del Pla Especial de la Generalitat, el reforç de comunicacions del centre d'acollida.
- Ha de mantenir contacte amb el CAP i organitzar, juntament amb el **Grup Sanitari** del Pla possibles atencions en el/s centre/s d'acollida.

» **Pre-alerta**

- Avisar els membres del grup local logístic i d'acollida.
- Comprovar els mitjans i materials disponibles (nevades):
  - Davant la previsió de nevades, fer la previsió del material fundent que pot necessitar el grup d'intervenció en cas de materialitzar-se les nevades previstes. Recollir aquest material i emmagatzemar-ho.
  - Fer la previsió del material lleuger i pesant de treball que pot ser necessari en cas de materialitzar-se les nevades previstes. També dels mitjans tècnics específics per al grup d'intervenció tal com pales llevaneus, excavadores, grues o altres apropiats per a treure la neu, per a posar fundents i per al rescat de persones.
  - Revisar l'emmagatzematge de fundents.

- Preveure quins equipaments municipals podrien destinar-se a l'acollida d'elements vulnerables evacuats, en cas necessari.
- Davant la previsió de nevades, contactar amb el cap del grup d'ordre per recordar les rutes de neteja establertes al municipi i per a que estigui a punt les zones de distribució de sal, la senyalització dels punts més conflictius i per a que s'habilitin els aparcaments de vehicles, en cas de ser necessaris.

» **Alerta**

- Ha de contactar amb el director del Pla i/o amb el coordinador de l'emergència. Ha de demanar-li informació i instruccions. Si el director del Pla constitueix el **CECOPAL**, ha de desplaçar-s'hi.
- Ha de contactar amb els actuants del grup i convocar-los a l'ajuntament.
- Nevades. Si està nevant, coordinar la neteges dels carrers i la distribució de la sal.
- En cas que sigui necessari, donar suport als grups actuants pel que fa al material necessari perquè puguin fer les seves tasques. Per exemple: facilitar al grup local d'intervenció el material fundent, facilitar al personal de

tots els grups les queviures necessàries i el combustible per als vehicles i les màquines, etc.

- Preveure el material necessari per l'acollida d'elements vulnerables evacuats, en cas necessari.
- En cas que sigui necessari, donar suport al grup sanitari en les tasques de transport de persones que necessiten atenció sanitària inajornable i que poden quedar aïllades en l'emergència, per exemple: persones que han d'anar als hospitals a fer un tractament de diàlisi.
- Preveure quines empreses poden proveir aigua en cas que hi hagi problemes amb la xarxa d'abastament públic o problemes de congelació de canonades.

» **Emergència**

- Procurar el manteniment del subministrament d'aliments, medicaments i serveis bàsics en general per a la població.
- Col·laborar amb la resta de grups actuants en les tasques de subministrament del material necessari per fer front a l'emergència.
- En cas que sigui necessari, donar suport al grup sanitari en les tasques de transport de persones que necessiten atenció sanitària inajornable, per exemple: persones que han d'anar als hospitals a fer un tractament de diàlisi. També donar suport al grup sanitari en les tasques de subministrament de medicaments.
- En cas d'evacuació, preparar els llocs d'acollida i la seva gestió, així com tot el material necessari per a gestionar l'acollida: proveïment d'aliments, roba, medicaments, etc.
- Ha de designar un responsable del/s centre/s d'acollida, que tindrà les següents funcions:
  - Portar el control nominal de les persones evacuades i/o acollides.
  - Transmetre les necessitats que puguin presentar-se.
  - Rebre i distribuir l'avituallament.

- Preparar zones de refugi temporal i segur per a les persones de pas i donar-los roba d'abric, en cas de ser necessari.
- Gestionar la recepció, l'avituallament i el control del voluntariat, tant del mateix municipi com de fora. Concretament, ha de rebre els voluntaris ocasionals que es presentin i ha d'anotar el seus noms en una llista. Si són necessaris, cal agrupar-los i integrar-los, segons la seva capacitat, en els grups locals actuants més adients. Si no són necessaris, cal comunicar-los que l'Ajuntament ja s'hi posarà en contacte quan necessiti la seva ajuda.
- En cas que la situació ho requereixi, comunicar al director del Pla la necessitat de recursos externs al municipi per fer front a l'emergència.
- Nevades. Si està nevant, coordinar la neteges dels carrers i la distribució de la sal.

MITJANS I RECURSOS

-

LLOC ON DIRIGIR-SE

- CECOPAL

DOCUMENTACIÓ NECESSÀRIA

-

MODEL DE FITXA PER LA RECOLLIDA D'INFORMACIÓ SOBRE LES PERSONES EVACUADES I ACOLLIDES EN ELS CENTRES D'ACOLLIMENT O ALBERGS D'EMERGÈNCIA

CENTRES D'ACOLLIMENT I ALBERGS D'EMERGÈNCIA	NÚMERO FITXA
	DATA

PERSONES ACOLLIDES		
Cognoms	Nom	Data naixement
DNI	Nacionalitat	Resident (sí/no)
Adreça (a Sta. Cristina d'Aro)	Telèfon (a Sta. Cristina d'Aro)	
Adreça	Telèfons	
Persona de contacte (nom, adreça i telèfons)		
Nom del centre d'acolliment/alberg d'emergència a on ha estat derivat		
Té algun tipus de disminució?	Està prenent algun tipus de medicament (Sí/no) Quin?	
Observacions		

MODEL DE FITXA PER LA RECOLLIDA D'INFORMACIÓ SOBRE LES PERSONES AFECTADES

CENTRE D'ATENCIÓ AL CIUTADÀ	NÚMERO FITXA
FITXA DE RECOLLIDA D'INFORMACIÓ	DATA

IDENTIFICACIÓ			
Cognoms		Nom	Data naixement
DNI	Nacionalitat	Resident (sí/no)	
Adreça (a Sta. Cristina d'Aro)		Telèfon (a Sta. Cristina d'Aro)	
Adreça		Telèfons	
Persona de contacte (nom, adreça i telèfons)			

PERSONES AFECTADES - VÍCTIMES			
Desaparegut	Mort	Ferit	Evacuat
	Localització	Centre Sanitari	Centre d'Acolliment
		Tipus d'afectació	
S'ha avisat als familiars? (sí/no)		Destinataris de l'avís (nom persona)	
Persona de contacte i localització			
Observacions			

ALTRES AFECTACIONS	
Informa que:	
el Centre d'atenció al ciutadà ho ha comunicat a:	
Gestions realitzades	Gestions pendents
Observacions	

FITXA D'ACTUACIÓ 8	CAP DEL GRUP LOCAL D'ORDRE I AVISOS A LA POBLACIÓ

ACCIONS A REALITZAR

- Ha de contactar amb l'alcalde. Ha de demanar-li informació i instruccions. Si l'alcalde constitueix el **CECOPAL**, ha de desplaçar-s'hi.
- Ha de constituir, si cal, el **Grup d'Ordre**.

ACCIONS PER A LES FUNCIONS D'ORDRE

- Ha d'establir l'avís telefònic i/o el desplaçament als nuclis aïllats. Ha de considerar si cal el confinament / l'evacuació. (*Vegeu el directori telefònic als annexos generals i el quadre d'elements vulnerables de l'annex 5 que acompanya aquest manual).*
- Ha de recollir, contrastar i facilitar a l'alcalde tota la informació que generi l'emergència.
- Ha d'encarregar als membres del grup:
  - El control d'accessos a les vies que permeten accedir als llocs d'intervenció, per impedir l'accés de persones no autoritzades, en bé de la seva seguretat.
  - Senyalització de les vies d'accés, per tal d'afavorir l'arribada dels grups actuants.

» **Guia d'actuants, control d'accessos i senyalització de camins i pistes per incendis forestals**

- Hi ha d'haver una reunió dels guies al **CECOPAL**, per poder-los posar al servei dels grups actuants.
- Ha d'encarregar als membres del grup:
  - El control d'accessos a les vies que permeten accedir als llocs d'intervenció, per impedir l'accés de persones no autoritzades, en bé de la seva seguretat.
  - Senyalització de les vies d'accés, per tal d'afavorir l'arribada dels grups actuants.

» **En cas d'evacuació**:

- Ha de determinar conjuntament amb l'alcalde, el cap de Bombers i el **CECAT** la zona a evacuar.
- Ha de consultar el punt 5.1.4 sobre la quantitat i el tipus de població, les necessitats de mitjans...
- Ha de demanar a l'alcalde, si es considera necessari, la sol·licitud de reforços al cap del **Grup**

d'Ordre del Pla Especial de la Generalitat.

- Ha de determinar conjuntament amb l'alcalde i el responsable del **Grup Local Logístic i d'Acollida**, el centre d'acollida corresponent. (*Consulteu el capítol 5.1.4.*)
- Ha d'executar l'evacuació.
- Ha d'establir el missatge i determinar les rutes d'avís i evacuació. (C*onsulteu el capítol 5.1.4 i l'annex 1 dels annexos específics d'aquest manuals*.)
- Ha de mobilitzar, en cas necessari, els mitjans de transport necessaris per a l'evacuació.
- Ha de preveure, juntament amb el cap del **Grup d'Ordre** del Pla Especial de la Generalitat, la vigilància de les zones evacuades.

ACCIONS PER A LES FUNCIONS D'AVÍS A LA POBLACIÓ

- Ha de determinar conjuntament amb l'alcalde, d'acord amb el director del Pla, la necessitat d'efectuar algun tipus d'avís.
- Ha de comprovar l'operativitat dels mitjans d'avís i informació. Si fos necessària la col·laboració del **Grup d'Ordre i Avisos a la Població** del Pla Especial de la Generalitat, cal demanar-la a l'alcalde, perquè al seu torn la demani al director d'aquest Pla.
- Ha de consultar la informació sobre consells d'autoprotecció *(vegeu l'annex 2 dels annexos específics d'aquest manual).*
- Ha d'establir l'avís telefònic i/o el desplaçament als nuclis aïllats.
- Ha de determinar conjuntament amb l'alcalde la necessitat d'informar el conjunt de la població.
- Ha d'establir el sistema d'atendre els veïns que s'adrecin a l'Ajuntament cercant informació, bé desplaçant-s'hi, bé per telèfon.

ESPECIAL PER NEVADES:

» **Avís de risc de nevades intenses: pre-alerta**

- Avisar els membres del grup local d'ordre i avisos a la població.
- Coordinar-se amb el grup logístic per tenir a punt les rutes les rutes de neteja establertes al municipi i per a que estigui a punt les zones de distribució de sal, la senyalització dels punts més conflictius i per a que s'habilitin els aparcaments de vehicles, en cas de ser necessaris.
- Comprovar els mitjans disponibles.
- Ha d'establir l'avís telefònic i/o el desplaçament als nuclis aïllats.

» **Alerta**

- Ha de consultar la informació sobre consells d'autoprotecció (vegeu l'annex), sobre l'estat de la

xarxa viària, sobre les rutes preferents, sobre els punts conflictius a nivell municipal, sobre la conveniència o obligatorietat de fer servir cadenes, sobre l'estat de funcionament dels transports públics.

- Ha d'establir l'avís telefònic i/o el desplaçament als nuclis aïllats, així com els consells d'autoprotecció.
- Ha de procedir al desallotjament dels elements vulnerables que s'escaiguin.
- Ha de situar als efectius en els punts crítics (zones obagues, zones més altes, zones amb més densitat de població…) per conèixer els problemes que puguin sorgir i la seva evolució.
- Ha d'establir el sistema d'atendre els veïns que s'adrecin a l'Ajuntament cercant informació, bé desplaçant-s'hi, bé per telèfon.

» **Emergència 1**

- Ha de recollir, contrastar i facilitar al director del Pla tota la informació que generi l'emergència (transports, serveis bàsics, estat de la xarxa viària, rutes preferents, punts conflictius a nivell municipal, conveniència o obligatorietat de fer servir cadenes, etc.).
- Ha d'encarregar als membres del grup:
    - El control dels accessos a vies o zones impracticables (zones obagues, zones molt altes…).
    - La senyalització dels punts especialment conflictius.
- Ha de revisar els punts, equipaments, establiments i habitatges que puguin resultar afectats i que no hagin estat prèviament desallotjats (masies aïllades, restaurants…), i procedir a l'avís telefònic i/o el desplaçament fins aquests, en cas que sigui necessari.
- També ha de considerar si s'escau, el desallotjament i evacuació *(vegeu el directori telefònic a l'annex general i el quadre d'elements vulnerables del punt 2*). En cas d'evacuació, s'ha de determinar conjuntament amb l'alcalde i amb el cap de bombers, la zona a evacuar.
- En cas d'evacuació, ha de preveure conjuntament amb el responsable del grup local logístic, quins seran els centres d'acollida i els mitjans de transport necessaris.
- Ha d'executar l'evacuació, en cas que sigui necessari.
- Ha d'establir el missatge, els consells d'autoprotecció i determinar les rutes d'avís i evacuació. *(consulteu el capítol 5.1.4. i l'annex 2).*
- Ha de preveure la vigilància de les zones evacuades.
- Ha d'establir el sistema d'atendre els veïns que s'adrecin a l'Ajuntament cercant informació, bé desplaçant-s'hi, bé per telèfon.

» **Emergència 2**

- Intensificar les tasques pròpies de l'emergència 1.
- Demanar , en coordinació amb el grup logístic, la col·laboració de voluntaris i establir els sistemes de control i adjudicació de tasques als voluntaris municipals.

EMERGÈNCIES AERONÀUTIQUES

» **Avís de pre-alerta**

- Informar els membres del grup de la nova situació.

» **Alerta**

- Integrar-se al grup d'ordre del pla AEROCAT i col·laborar pel que fa a:
    - Tasques d'ordenació i control del trànsit i control d'accessos.
    - Si s'escau, coordinar i executar l'evacuació o l'allunyament de la població. En cas d'evacuació, s'ha de determinar conjuntament amb l'alcalde i amb el cap de bombers, la zona a evacuar i s'ha de fer, d'acord amb les indicacions del director del Pla AEROCAT.
- Ha d'establir el sistema d'atendre els veïns que s'adrecin a l'Ajuntament cercant informació, bé desplaçant-s'hi, bé per telèfon.

» **Emergència 1**

- Integrar-se al grup d'ordre del pla AEROCAT i col·laborar pel que fa a:
    - El control dels accessos a vies .
    - La senyalització dels punts especialment conflictius.
    - Si s'escau, coordinar i executar l'evacuació o l'allunyament de la població. En cas d'evacuació, s'ha de determinar conjuntament amb l'alcalde i amb el cap de bombers, la zona a evacuar i s'ha de fer, d'acord amb les indicacions del director del Pla AEROCAT.
    - En cas d'evacuació, ha de preveure conjuntament amb el responsable del grup local logístic, quins seran els centres d'acollida i els mitjans de transport necessaris.
    - Efectuar la relació de persones afectades (evacuades).
    - Elaboració de les llistes de persones a la sala d'il·lesos i familiars.
    - Custodia de la caixa negra i altres elements necessaris per la investigació de l'accident d'acord amb la normativa de l'OACI.
    - Ha d'establir el missatge, els consells d'autoprotecció i determinar les rutes d'avís i evacuació.

- Ha de preveure la vigilància de les zones evacuades.

- Garantir que els grups d'actuació puguin actuar sense cap impediment.

» **Emergència 2**

- Intensificar les tasques pròpies de l'emergència 1.
- Demanar , en coordinació amb el grup logístic, la col·laboració de voluntaris i establir els sistemes de control i adjudicació de tasques als voluntaris municipals.

MITJANS I RECURSOS

-

LLOC ON DIRIGIR-SE

- CECOPAL

DOCUMENTACIÓ NECESSÀRIA

-

6. Document 6. Directori telefònic i catàleg de mitjans i recursos

6.1. Directori telefònic

6.1.1. ORGANIGRAMA MUNICIPAL DE L'EMERGÈNCIA

Responsable municipal de l'Emergència – Director del Pla de Protecció Civil Municipal		
NOM I COGNOMS	**CÀRREC HABITUAL**	**TELÈFONS**
Titular: Maria Lourdes Fuentes i Faig	**Alcaldessa**	972 837 010 680 192 817
Substitut: Josep Xifra i Deulofeu	**Primer Tinent d'alcalde**	972 837 010 670 360 916

Consell Assessor			
CÀRREC OPERATIU	**NOM I COGNOMS**	**CÀRREC HABITUAL**	**TELÈFONS**
Coordinador municipal de l'emergència	Titular: Toni Carrasco Substitut: Miguel Estragués	**Sotsinspector Policia Local** **Substitut de torn de la Policia Local**	972 838 282 682 257 388 972 838 282 606 500 088
Cap del grup local d'intervenció	Titular: Gaspar Segués Sais (només Infocat) Substitut: Francesc Cano Bertran (només Infocat)	**Coordinador ADF Gavarres Marítima** **Sotscoordinador ADF**	872 987 070 670 288 833 872 987 070 660 960 714

Cap del grup local logístic i d'acollida	Titular: Joaquim Roqueta Pararols Substitut: Jofre de Febrer	**Enginyer municipal Àrea de Medi Ambient i Serveis** **Tècnic de Medi Ambient**	972 837 010 658 805 052 633 454 087 972 837 010 658 805 052
Cap del grup local d'ordre i d'avisos a la població	Titular: Toni Carrasco Substitut: Miguel Estragués	**Sotsinspector Policia Local** **Substitut de torn de la Policia Local**	972 838 282 682 257 388 972 838 282 606 500 088

Gabinet d'Informació		
NOM I COGNOMS	**CÀRREC HABITUAL**	**TELÈFONS**
Titular: Marina Rios	**Tècnic de comunicació**	972 837 010 722 833 655
Substitut: Josep Maria Nadal	**Tècnic de secretaria**	972 837 010 660 960 715

Representant municipal al CECAT			
Pla Especial	**NOM I COGNOMS**	**CÀRREC HABITUAL**	**TELÈFONS**
Infocat Inuncat Neucat Sismicat Camcat Ventcat	Titular: Josep Xifra i Deulofeu	**Primer Tinent d'alcalde**	972 837 010 670 360 916
	Substitut: Toni Carrasco	**Sotsinspector Policia Local**	972 838 282 682 257 388

En cas que el CAMCAT també estigui activat, es preveu la incorporació a l'estructura de gestió del Pla autonòmic de representants dels municipis afectats.

Grups actuants

En cas d'activació del Pla Especial de la Generalitat, dirigeix els grups actuants el Conseller/a d'Interior, que és el seu director/a o en la persona en qui delegui. **Les feines que ha de realitzar cada un dels grups d'actuació locals s'han de coordinar amb les dels grups d'actuació del Pla Especial de la Generalitat, en els quals s'integren.**

Grup Local d'Intervenció			
OPERATIU	**NOM I COGNOMS**	**CÀRREC HABITUAL**	**TELÈFONS**
ADF (Només per incendis Forestals)	Titular: Gaspar Segués Sais	**Coordinador ADF Gavarres Marítima**	872 987 070 670 288 833
	Substitut: Francesc Cano Bertran	**Sotscoordinador ADF**	872 987 070 608 210 049

Grup Local Logístic i d'Acollida			
OPERATIU	**NOM I COGNOMS**	**CÀRREC HABITUAL**	**TELÈFONS**
Responsable de la logística	Responsable:Joaquim Roqueta Pararols	**Enginyer municipal Àrea de Medi Ambient**	972 837 010 658 805 052 633 454 087
	Substitut 1:Jofre de Febrer	**Tècnic Medi Ambient**	972 837 010 658 805 052
	Substitut 2: Josep Maria Nadal	**Tècnic de Secretaria**	972 837 010 660 960 715
	Oriol Borràs	**Cap Brigada Municipal**	610 015 933
	Jose Luis Vega	**Brigada Municipal**	660 960 715
Responsable d'Acollida	Responsable: Joaquim Roqueta Pararols	**Enginyer municipal Àrea de Medi Ambient**	972 837 010 658 805 052 633 454 087
	Substitut 1:Jofre de	**Tècnic Medi**	972 837 010

	Febrer Substitut 2: Marc Vilar Caritg	**Ambient** **Tècnic d'Esports**	658 805 052 972 057 860 659 915 405
Responsable de l'Associació de Voluntaris de PC	Responsable: Gaspar Segués Sais Substitut: Francesc Cano Bertran	**AVPC**	872 987 070 670 288 833 872 987 070 608 210 049
Responsable de Serveis Socials	Responsable: Maite Garcia Substituta: Berta Cano	**Serveis Socials**	972 837 350 630 255 944
Responsable de Serveis Bàsics al municipi	Responsable: Joaquim Ollé Oriol Substitut: Joaquim Roqueta Pararols	**Enginyer Municipal** **Enginyer Municipal**	972 837 010 623 390 827 972 837 010 633 454 087

Grup Local d'Ordre i Avisos a la Població			
OPERATIU	**NOM I COGNOMS**	**CÀRREC HABITUAL**	**TELÈFONS**
Responsable d'Ordre	Responsable: Toni Carrasco Substitut: Miguel Estragués	**Sotsinspector Policia Local** **Substitut de torn de la Policia Local**	972 838 282 682 257 388 972 838 282 616 255 626
Responsable dels Avisos a la Població	Titular: Toni Carrasco Substitut: Miguel Estragués	**Sotsinspector Policia Local** **Substitut de torn de la Policia Local**	972 838 282 682 257 388 972 838 282 616 255 626

6.1.2. CENTRES DE COORDINACIÓ I SERVEIS D'EMERGÈNCIA

CENTRES DE COORDINACIÓ I SERVEIS D'EMERGÈNCIA		
SERVEI	**TELÈFON**	**CORREU ELECTRÒNIC**
CECAT	**93.551.72.85**	cecat@gencat.cat
CECOPAL **Ajuntament**	**972. 83.70.10**	ajuntament@santacristina.cat
CRA **Policia Local**	**972.83.82.82**	policia@santacristina.cat
Sala de guàrdia de Bombers a Girona	**972.18.89.00**	---
Sala de guàrdia de Mossos a Reus	**Cap Torn Regional** **972 297 522-977 297 521** **Cap de la Sala Regional** **977 929 544-977 458 678**	---

6.1.3. ELEMENTS VULNERABLES

També hi ha la llista d'elements vulnerables al punt 3.2 Elements vulnerables.

En el document 3 d'EV fer referència a aquest document, i aquí adjuntar les fitxes d'EV:

Codi *	Coordenades x_Etrs89 y_Etrs89	Nom	Situació	Nom Propietari, llogater o qui gestiona	Telèfon
1	500249, 4629295	Entorn Església	Barri de l'església	Diversos	
2	500258, 4629332	Can Tapioles	Barri de l'església	M CONCEPCION RIGAU GIRBAU - C/GRAN VIA CARLOS III, nº44 - 08028 BARCELONA	972 837 017
3	499998, 4629378	Esglesiola paleocristiana	Barri de l'església	AJUNTAMENT DE SANTA CRISTINA D'ARO - PLAÇA CATALUNYA S/N - 17246 SANTA CRISTINA D'ARO	972 837 010

4	500155, 4629346	Cal Gorgo	Barri de l'església	ROSA AYMERICH MARCH - C / PRIMITIU ARTIGAS, 21 - 17244 CASSÀ DE LA SELVA	
5	500155, 4629383	Ca l'Aymerich	Barri de l'església	MARIA AYMERICH MARCH - C / ANGEL GUIMERA, 1 - 17190 Salt	
6	500113, 4629213	Can Roca	Barri de l'església	JAVIER SALA COSTA - AV ESGLESIA 2 - 17246 SANTA CRISTINA D'ARO	607 237 911
7	500286, 4629305	Església parroquial	Barri de l'església	BISBAT DE GIRONA - Pz del Vi nº2 - 17004 Girona	972 412 730 Tel Bisbat
8	500282, 4629268	Antiga rectoria	Barri de l'església	GUILLERMO HELLER RIBES - C /SALVADOR DURAN, 4 - 17246 SANTA CRISTINA D'ARO	
9	500324, 4629263	Ca la Rissega	Barri de l'església	M LUISA BALET GARCIA - C/ RAVELLA, 19 planta 2 porta 1 - 08021 BARCELONA	
10	500254, 4629526	Pedró	Carrer Pedró	Diversos	
11	499786, 4628975	Can Llauradó o Roca	Carrer Teulera	JUAN MASSACHS ESTEBA - C/TEULERA, 76 - 17246 SANTA CRISTINA D'ARO	972 837 113
12	499600, 4629084	Mas Calvet	Carrer Teulera	MANUEL BURCH BARRAQUER - C / BORI Y FONTESTA, 10 Planta 7 porta 1 - 08021 Barcelona	933 365 688
13	500199, 4629357	Carreró Vell	Carreró Vell-Salvador Dalí	Diversos	

14	500197, 4629104	Estació del carrilet	Ctra. Castell d'Aro	AJUNTAMENT DE SANTA CRISTINA D'ARO - PLAÇA CATALUNYA S/N - 17246 SANTA CRISTINA D'ARO	972 837 010
15	501593, 4628711	Mas Sant Josep i església	Camps de Santa Maria – Ctra. Castell d'Aro	ELADIO BALLETBO PUIG - C/ PUNTA PRIMA 19 17250 CASTELL-PLATJA D'ARO	972 825 248
16	499780, 4628895	Can Balmanya	Pl. Mn. Baldiri Reixach	PROCONSEVALL PLATJA I COSTA SL - AV. DEL CAVALL BERNAT, 30 - 17250 CASTELL – PLATJA D'ARO	
17	495365, 4627228	Can Duran de Gatellà	Tallades	JORGE TUBELLA CODINA - C / CORCEGA, 299-08036 BARCELONA	
18	497930, 4627816	Casa Solernou	Urb. Golf Costa Brava	NOU ROMA 2000 SL - URB. GOLF COSTA BRAVA 505 - 17246 SANTA CRISTINA D'ARO	
19	499936, 4629552	Mas Nadal o Cal Frare	Urb. Serra Sol	BRAVA RENT A BOAT SL - S ANTONIO ED.TORREMARINA ESC C, PLANTA 5 - 17251 CALONGE	
20	498347, 4630694	Baixador de la Font Pical	Veïnat de Bell-lloc	CARMEN PERACAULA SERRA - Ctra Palamós, nº2, Planta 2 porta 1 - 17220 Sant Feliu de Guíxols	
21	498029, 4631798	Can Carbó	Veïnat de Bell-lloc	ROLDAN TORRES JOSE ANTONIO - CEREZO PEÑA DOLORES - CR Matadepera 212 - 08226 Terrassa	

22	498147, 4632000	Església de Santa Maria de Bell-lloc	Veïnat de Bell-lloc	BISBAT DE GIRONA - Pz del Vi nº2 - 17004 Girona	972 412 730 Tel Bisbat
23	498265, 4630715	Magatzem del manantial de Salenys	Veïnat de Bell-lloc	PUERTOLAS MULET CONCEPCION - Av de Roma,105 - 08029 Barcelona	
24	498037, 4631894	Mas Aymerich	Veïnat de Bell-lloc	CONSTRUCCIO I RESTAURACIO CONGOST SL - C/Salvador Dalí nº4 - 17246 Sta Cristina d'Aro	972 837 369
25	498812, 4630726	Mas Reixach	Veïnat de Bell-lloc	AGRICOLA SANTA CRISTINA DE ARO SA - Mas Reixach - 17246 Sta Cristina d'Aro	
26	497947, 4631724	Mas Ribes	Veïnat de Bell-lloc	Enric Gifre Noguera S.A. - Ds. Can Reig - 17162 Bescanó	
27	498177, 4631990	Rectoria del Bell-lloc	Veïnat de Bell-lloc	BISBAT DE GIRONA - Pz del Vi nº2 - 17004 Girona	972 412 730 Tel Bisbat
28	498323, 4630719	Restaurant de la Font	Veïnat de Bell-lloc	PERACAULA SERRA CARMEN - C/Palamos nº2, Planta 2, porta 1 - 17220 Sant Feliu de Guíxols	
29	498984, 4629622	Mas La Barraca	Veïnat de Bell-lloc	BURCH BARRAQUER MANUEL - C/BORI Y FONTESTA, Planta 7, Porta 1 - 08021 Barcelona	93 336 56 88
30	501118, 4628201	Mas Darder	Veïnat de Bufanyes – Bujonis	CAIXACH ARNELLA JOSE M - C/PASEO SAN JUAN, Planta 4 , Porta 1 - 08037 Barcelona	
31	500540, 4628053	Molí d'en Tarrés	Veïnat de Bufanyes – Bujonis	RIERA VILTRO JUAN - Barri BUFAGANYES-MOLI TARRES - 17246 Santa Cristina d'Aro	

32	501700, 4627397	Molí dels Frares	Veïnat de Bufanyes – Bujonis	CORCIRA SL - MOLI DELS FRARES; APT - 17246 Santa Cristina d'Aro	
33	501199, 4628097	Mas Beuloli	Veïnat de Bufanyes – Bujonis	ARAJOL CLAPES FRANCESC - C/ SANT BRU, 29, planta 4 - 08911 Badalona	972 838 143
34	499519, 4628008	Mas Mordenyach	Veïnat del Vilar	HOTELES ROSINCS SA - Av. Nord- Sta Margarita, 45 - 17480 Roses	
35	498729, 4633506	Can Cama	Veïnat de Romanyà de la Selva	JOSEP MARIA CAMA CODINA - AV JAIME I, Nº 14 PLANTA 6 - 17001 GIRONA	
36	497646, 4633755	Can Lloveres	Veïnat de Romanyà de la Selva	BARRIS SITJA,S.L. - PLAÇA POMPEU FABRA, 10 - 17002 GIRONA	
37	499384, 4633878	Cova d'en Daina	Veïnat de Romanyà de la Selva	JOSEP MARIA CAMA CODINA - AV JAIME I, Nº 14 PLANTA 6 - 17001 GIRONA	
38	498772, 4633703	Creu de Romanyà	Veïnat de Romanyà de la Selva	JOAN ALMEDA FERRER - C / NORFEU, 25 - 17480 Roses	
39	498703, 4633537	Església de Sant Martí de Romanyà	Veïnat de Romanyà de la Selva	BISBAT DE GIRONA - PLAÇA DEL VI, 2 - 17004 GIRONA	972 412 730 Tel Bisbat
40	498710, 4633582	Mas Guitó	Veïnat de Romanyà de la Selva	JOSE MARIA ALMEDA FERRER - C/ GABRIEL GARCIA, 8 - 17244 CASSÀ DE LA SELVA	
41	498730, 4633533	Rectoria de Sant Martí de Romanyà	Veïnat de Romanyà de la Selva	BISBAT DE GIRONA - PLAÇA DEL VI, 2 - 17004 GIRONA	972 412 730 Tel Bisbat
42	498704, 4633519	Monument Funerari Joaquim Almeda	Veïnat de Romanyà de la Selva	BISBAT DE GIRONA - PLAÇA DEL VI, 2 - 17004 GIRONA	972 412 730 Tel Bisbat

43	497720, 4634170	Mas Miquel	Veïnat de Romanyà de la Selva	RIBANAU SL - Ronda GENERAL MITRE, Planta 2, Porta 3 - 08017 Barcelona	
44	500616, 4628908	Mas Ferrer	Veïnat de Salom. Camí Ral	RIU D'AUBA SL - C/ GROBER, 4 - 17001 Girona	
45	497168, 4629124	Can Reixach	Veïnat de Solius	PAMIES RUBIRAS ANNA MARIA - C/ MAJOR SARRIA 125 - 08017 Barcelona	
46	497079, 4629723	Can Tapioles	Veïnat de Solius	Promociones Sagemar SA - Avda Costa Brava, Edif. 10 - 17252 St antoni de Calonge	
47	497390, 4629032	Can Vicenç	Veïnat de Solius	SAN JOSE DE GERONA INSTITUTO DE RELIGIOSAS CURIA GENERAL - AV. MONCLOA 7 - 28003 MADRID	
48	497026, 4628694	Castell de Solius	Veïnat de Solius	CARMEN CASALS DE POUJARNISCLE - C/SAN ELIAS, 18 PLANTA 2 PORTA 1 - 08006 BARCELONA	
49	496866, 4625128	Sant Baldiri	Veïnat de Solius	APROFITAMENTS FORESTALS SL - CR/BARCELONA 17-19 ENTRESOL - 17002 GIRONA	
50	496468, 4629397	Mas Auladell	Veïnat de Solius	AULADELL AYMERICH JOSE MARIA - C/ORTIZ DE LA VEGA, 13 - 17220 S FELIU GUIXOLS	
51	497842, 4629264	Mas Pla	Veïnat de Solius	BOSCH VILA LUIS - BARRIO DE SOLIUS - 17246 Santa Cristina d'Aro	972 837 289

52	496685, 4629118	Mas Vilavella	Veïnat de Solius	VOMS SA - C/BERTRELLANS, 4 - 08002 Barcelona	
53	496834, 4629225	Santa Agnés de Solius	Veïnat de Solius	CISTERCIENSES ORDEN MONASTERIO DE STA MARIA DE SOLIUS - 17246 Santa Cristina d'Aro	972 837 084
54	497625, 4629225	Can Creixell	Veïnat de Solius	ENRIC GIFRE NOGUERA SA - CAN REIG-(ESTANYOL) - 17182 Bescanó	
55	497449, 4628438	Can Dalmau	Veïnat de Solius	LABOGAR S.A - AV. DIAGONAL, 662-664, 4ª PLANTA 08034 BARCELONA	93 280 19 63
56	500093, 4628203	Can Provençal	Veïnat de Bufaganyes	JEAN LOUIS LAGREE - AV MEDITERRANEO, 4 - 17251 Calonge	
57	501725, 4628012	Can Duran - Can Geli	Veïnat de Bufaganyes	DOLORES SUNER DURAN - MAS DURAN - 17246 Santa Cristina d'Aro	
58	501019, 4628072	Mas Pi	Veïnat de Bufaganyes	JESUS OLIU THOMAS - CAMPING SANTA CRISTINA D'ARO - 17246 Santa Cristina d'Aro	
59	501461, 4629357	Mas Pla	Veïnat de Salom	AROPASCAL SA - ED.CAVALL BERNAT - 17249 CASTELL – PLATJA d'ARO	
60	500965, 4629245	Can Merla	Veïnat de Salom	MONTSERRAT TRUETA LLACUNA - Rambla Catalunya, 47 - 08007 Barcelona	
61	497087, 4629368	Can Cama	Veïnat de Solius	JOSEP MARIA CAMA MASSANA - MAS CAMA DE SOLIUS - 17246 Santa Cristina d'Aro	

62	499202, 4628109	Cal Mas Pagès	Veïnat del Vilar	Mas Patxot S.A - C/Teulera, 78 - 17246 Sta Cristina d'Aro	
63	499177, 4628112	Can Tarrés	Veïnat del Vilar	ELENA TARRÉ MASSICH - Travessia Sant Isidre - 17220 Sant Feliu de Guíxols	
64	499521, 4628312	Mas Bagudanys	Veïnat del Vilar	KREUZ WILHELM - BARRI EL VILAR-APART 141 - 17246 Santa cristina d'Aro	
65	501473, 4629385	Mas Torrelles - Casa rural Mas Pla		Ctra. Sta. Cristina d'Aro, Km. 1,7	972 837 526
66	498706, 4628127	Hotel Golf Costa Brava		Urb. Golf Costa Brava	972 835 151
67	499731, 4629029	Hostal Romanyà		C/ Teulera, 100	972 838 137
68	499843, 4628932	Hostal Barnés		C/ Teulera, 52	972 837 012 609 238 256
69	500838, 4627996	Càmping Sta. Cristina		C/ St. Feliu de Guíxols, km. 1,8	972 837 753
70	501499, 4628672	Càmping Mas St. Josep	Camps de Santa Maria – Ctra. Castell d'Aro	Càmping Mas Sant Josep SL	972 835 108
71	498187, 4629568	Moli d'en Reixach	Carretera de Solius	INCASOL - CL CORSEGA 273 08008 BARCELONA (BARCELONA)	
72	498475, 4629807	Cal Cossier	Carretera a Girona	Montserrat Morató	
73	498592, 4629716	Can Ferran Pijoan	Carretera a Girona	Ferran Pijoan - BA SOLIUS -CAN PIJUAN-3 17246 STA. CRISTINA D'ARO GIRONA	

74	498701, 4629679	Residencia Canina La Reserva SL	Carretera a Girona Km. 28	La Reserva SL	972 835 223 629 100 624
75	500953, 4628671	Can Barcelona	Camps de Santa Maria	VEGAS RODRIGUEZ ANTONIO, MILENA LAURE ANA MARIA, BARRI DELS CAMPS DE SANTA MARIA 9, 17246 STA CRISTINA ARO GIRONA	972 837 508
76	500264, 4628645	Can Palahí	Carretera a Sant Feliu	Narcís Palahí	972 837 205
77	497875, 4628277	Can Mingo / Mas Roure de la Cuna	Veïnat de Solius (31)		972 837 594
78	498433, 4630431	Mas Oliu	Bell-lloch		Tenim mòbil del masover 604 213 277
79	500352, 4630015	Mas Grill	Barri Salom		972 837 096

6.1.4. CENTRES D'ACOLLIDA

CENTRES D'ACOLLIDA			
CODI	**NOM**	**ADREÇA**	**TELÈFON**
1	Pavelló municipal-Zona Esportiva	Zona esportiva municipal s/n	972 057 860
2	Espai Ridaura – Sala Polivalent	Carrer Plataneda, 1	972 838 003

6.1.5. MITJANS DE COMUNICACIÓ

MITJANS DE COMUNICACIÓ		
DESCRIPCIÓ	**LOCALITZACIÓ**	**TELÈFONS**
Catalunya Ràdio	102.2 i 92.9	Central: 972 213 738 i Mòbil: 607 070 904

Ràdio Nacional d'Espanya	106.2	972 416 060
Ràdio Santa Cristina d'Aro	103.7	972 838 242

6.1.6. MUNICIPIS VEÏNS

MUNICIPIS VEÏNS			
	TELÈFON AJUNTAMENT	TELÈFON POLICIA LOCAL	UBICACIÓ
Castell-Platja d'Aro	972 817 284	972 825 777	Est
Calonge	972 660 806	972 660 327	Est
Cruïlles, Monells i Sant Sadurní de l'Heura	972 640 573	---	Nord
Cassà de la Selva	972 460 005	972 461 069	Nord
Llagostera	972 830 375	972 805 580	Oest
Tossa de Mar	972 340 100	972 340 135	Sud Oest
Sant Feliu de Guíxols	972 327 000	972 324 211	Sud

6.2. Catàleg de mitjans i recursos

6.2.1. MITJANS I RECURSOS DE L'AJUNTAMENT

MITJANS I RECURSOS DE L'AJUNTAMENT	
PERSONAL BRIGADA D'OBRES	
NOM	**DADES DE LOCALITZACIÓ**
JAUME BAS	660 960 710
JOSEP BAYÉ	660 960 711
PANTALEÓN GAMUNDI	660 960 713
JOSÉ LUIS VEGA	660 960 714
FCO JOSE GUERRERO	608 223 093
MIQUEL RODRÍGUEZ	660 960 717 675 859 303
PERE ALTIMIRA	722 562 673
ÓSCAR LÓPEZ	608 223 098
MEMBRES POLICIA LOCAL	
17	

6.2.2. VEHICLES MUNICIPALS

VEHICLES MUNICIPALS		
MARCA	**MATRÍCULA**	**ÀREA**
Fiat (petita)	3142FLM	Brigada
Fiat (petita)	0648GLF	Brigada
Fiat (Gran)	4424GHW	Brigada
Fiat (Gran)	7895DYJ	Brigada
Suzuki VITARA	3535HJR	Brigada
Toyota Land Cruiser		POLICIA LOCAL
Nissan Qashqai	8830 KCJ	POLICIA LOCAL
Suzuki VITARA	6873FMV	URBANISME
Fiat PUNTO	4998KMC	URBANISME
Nissan CISTELLA	9932DSB	Brigada
Isuzu PLOMA	6722GRG	Brigada
Toyota PICK UP	3082DYD	Brigada
Same TRACTOR	E5696BFT	Brigada
CATERPILLAR	E9003BFW	Brigada

6.2.3. XARXA D'HIDRANTS MUNICIPAL

XARXA D'HIDRANTS MUNICIPAL		
NÚMERO	**TIPUS**	**CARRER**
183	La gran majoria de 100	Vegeu plànol dels annexos

6.2.4. ASSOCIACIONS I GRUPS VOLUNTARIS LOCALS

ASSOCIACIONS I GRUPS VOLUNTARIS LOCALS		
NOM	**PERSONA DE CONTACTE**	**DADES DE LOCALITZACIÓ**
AVPC Municipal	**Gaspar Segués Sais** **Francesc Cano**	670 288 833 660 960 714
ADF	**Gaspar Segués Sais** **Francesc Cano**	670 288 833 660 960 714

6.2.5. PARTICULARS

PARTICULARS			
SERVEI	**NOM**	**DADES DE LOCALITZACIÓ**	
Correus	Correus	972 83 51 79	
Jutjat de Pau	Equipaments municipals	972 83 70 10	dimecres de 9:00 h. a 13:30
Monestir de Solius	Monestir	972 83 70 84	
Oficina del consumidor	Equipaments municipals	972 64 23 10	CCBE
Telèfon lingüístic	Equipaments municipals	972 64 23 10	CCBE
Veterinari titular	Equipaments municipals	972 83 12 91	
Església de Santa Cristina	Centres de culte	972 83 70 38	
Taxis Mateo	Taxis	609 336 091	mateo@taxisantacristina.com
Taxis Solanich	Taxis	629 16 11 18	info@taxisolanich.com
ABOCADOR DE SOLIUS	Abocador	972 177 006	Paratge Can Duran, s/n

PARTICULARS			
SERVEI	**NOM**	**DADES DE LOCALITZACIÓ**	
BIBLIOTECA MUNICIPAL	Equipaments municipals	972 05 78 50	Av. Església, 33
CASAL D'AVIS	Casal	972 837 336	Av. Ridaura, 4
DEIXALLERIA MUNICIPAL	Equipaments municipals	619 950 543	Zona esportiva municipal
PAVELLÓ D'ESPORTS	Equipaments municipals	972 05 78 60	Ctra. de Girona, Km. 28
A.E. MATXACUCA	Associacions	650 34 81 82 / 647 97 66 03	Pavelló municipal
CLUB BÀSQUET CRISTINENC	Associacions	629 12 38 61 / 699 16 12 24	Pavelló municipal
CLUB CICLISTA ATARAXIA	Associacions	649 45 88 97 / 649 45 84 42	Pavelló municipal
CLUB TENNIS TAULA SANTA CRISTINA	Associacions	649 62 99 80 / 698 44 16 18	Pavelló municipal
CLUB DE KARATE CRISTINENC	Associacions	647 06 42 86	Pavelló municipal
ASSOCIACIÓ JUVENIL CRISTINENCA	Associacions	620 65 40 68 / 620 15 70 56	ZONA JOVE Pavelló municipal
FEDERACIÓ ADF GAVARRES	Associacions	670 28 88 33 / 608 21 00 49	Plaça Catalunya, s/n
Associació de Voluntaris de Protecció Civil	Associacions	670 28 88 33 / 650 43 44 64	Plaça
ASSOCIACIÓ ANTAHKARANA CERCLE DE CONFERÈNCIES TALLERS I TERÀPIES NATURALS	Associacions	676062066	c/ del Quintà, 7
Associació Cultural Islàmica de Sta. Cristina	Associacions	651 744 927 / 671 20 60 51	Ptge Pompeu Fabra, 11
Asociación Cultural de Borro Kandokasse	Associacions	632 89 53 60 / 651 74 49 27	c/ Jordi Verrié Faget, 5, 2n 2ª
Associació cristinenca Dona'm un somriure	Associacions	639 43 45 40 / 635 635 358	Passatge Pompeu Fabra, 2
Associació de Gent Gran lloc de trobada 9	Associacions	972 83 73 36 - 615 399 430	Avda. Ridaura, 4
AECC-Catalunya contra el Càncer (Junta Local Santa Cristina d'Aro)	Associacions	650 80 82 28 / 972 20 13 06 (Seu Girona)	c/ Albareda, 3-5, baixos - Ed. Fòrum

PARTICULARS			
SERVEI	**NOM**	**DADES DE LOCALITZACIÓ**	
Associació de dones de Santa Cristina d'Aro Ermessenda	Associacions	696 95 35 04 / 667 98 00 85 / 629 51 77 59	Passatge Pompeu Fabra, 2
Associació cultural recreativa de Sant Miquel d'Aro	Associacions	644 311 850	Zona Esportiva Surb. Sant Miquel d'Aro
Associació Equipament esportiu Bell-lloc	Associacions	615 68 59 56 / 32 474 84 96 69	c/ Volta de la Piscina, 124
Associació de Propietaris de Rosamar	Associacions	629 50 14 94 / 666 61 66 66	Urb. Rosamar
ASSOCIACIÓ D'AMICS DE LA VALL DE SOLIUS	Associacions	972 837 084	Apartat de Correus, 207
ASSOCIACIÓ COLLA SENGLANERA D'EN PANXO	Associacions	696 12 70 39 / 630 92 90 73	c/ Pujada Roca de Malvet, km. 1
SOCIETAT DE CAÇADORS DE SANTA CRISTINA	Associacions	675 28 95 73 / 687 41 81 51	Pere Gironès, 13-15 Local 1
ASSOCIACIÓ DE GENT GRAN	Associacions	972 837 336	Av. Ridaura, 4
CLUB ESPORTIU CRISTINENC	Associacions	696 83 01 94 / 972 83 73 02 / 616 25 56 26	LG Pavelló esports municipal
CLUB PATÍ CRISTINENC	Associacions	606 70 91 30 / 657 37 11 91	LG Pavelló esports municipal
CLUB AMICS DE LA PETANCA DE SANTA CRISTINA D'ARO	Associacions	972837574 / 664 87 92 63	c/ Doctor casals, 29
CLUB NÀUTICO CANYET	Associacions	618 44 39 36	Marina, 201 (Urb. Rosamar)
CORAL SANTA CECÍLIA	Associacions	972 83 79 15 / 690 881 355 / 606 656 010 / 972 83 50 37	Av. Església, 33
ASSOCIACIÓ CONCERTS D'ARO	Associacions	972 83 32 10 - 609 76 89 94	Pl. Mn. Baldiri Reixac, 1
COLLA DE CARNAVAL DAKIDALLÀ	Associacions	652 81 48 01	Del carreró vell, 6
ASSOCIACIÓ CULTURAL RECREATIVA PENYA BLAUS & CIA	Associacions	656 90 08 57 / 676 80 84 41	c/ Salvador Espriu, 8
COLLA DE CARNAVAL ASSOCIACIÓ KI ELS VA PARIR	Associacions	649 09 43 38 / 649 09 43 38 / 685 98 79 03	C/ Professor trueta, 51

PARTICULARS			
SERVEI	**NOM**	**DADES DE LOCALITZACIÓ**	
COLLA DE CARNAVAL ELS CAGANERS ALEGRES	Associacions	669 65 01 06 / 619 22 25 85	Llevant, 7
COLLA DE CARNAVAL ELS MERLOTS	Associacions	695 58 92 96 / 647 598 853	Luques 124 (Les Teules)
COLLA DE CARNAVAL LES CASTANYES VOLADORES	Associacions	653 213 843 / 619 48 25 80	C/ Teulera, 26
ASSOCIACIÓ DE COLLES DE CARNAVAL DE SANTA CRISTINA D'ARO	Associacions		P/Catalunya 1
ASSOCIACIÓ AMICS DEL CARNAVAL MAR I MUNTANYA	Associacions	661 622 374 / 615 434 685	c/ Carretera Antiga, 6
CLUB ESPORTIU SENGLARS DE SANTA CRISTINA D'ARO	Associacions	655 92 13 91 / 664 74 13 43	Pavelló d'Esports (Zona esportiva municipal)
CLUB ATLÈTIC SANTA CRISTINA D'ARO	Associacions	672 49 49 31 / 972 83 56 90	Pavello d'Esports s/n
CLUB GOLF COSTA BRAVA	Associacions	972 83 71 50	Urb. Golf Costa Brava (Chalet Golf)
COSTA BRAVA RADIO CONTROL CLUB ESPORTIU	Associacions	605 82 65 11	Zona Esportiva Municipal s/n
PENYA BLAUGRANA CRISTINENCA	Associacions	625 31 97 93 / 635 631 040	c/ Teulera nº 82
CLUB AEROMODELISME SANTA CRISTINA D'ARO	Associacions	647 35 70 10	c/ Ridaura, 11, 1er 1ª
ASSOCIACIÓ CLUB INTERNACIONAL	Associacions	628 283 661	Club de Golf Costa Brava
ASSOCIACIÓ D'HORTOLANS I HORTOLANES DE SANTA CRISTINA D'ARO	Associacions	678 938 547	Plaça Catalunya, s/n
ASSEMBLEA NACIONAL CATALANA (ASSEMBLEA TERRITORIAL)	Associacions	667 55 03 80	Passeig de Gràcia, 122-124, 3er
JOVENTUT D'ESQUERRA REPUBLICANA DE CATALUNYA - VALL D'ARO	Associacions	690 711 262 - 692 02 06 90	c/ Dr. Casals
ASSOCIACIÓ COLLA CASTELLERA MINYONS DE SANTA CRISTINA D'ARO	Associacions	600 60 35 83 / 685 823 958	Zona Esportiva Municipal, s/n (Pavelló d'Esports)

PARTICULARS			
SERVEI	**NOM**	**DADES DE LOCALITZACIÓ**	
AUTOESCOLA SANTA CRISTINA	Ensenyament	972 837 767 646274736	Dr. Fleming, 12
CLARA GIRAUT JUNOY ENGLISH CLASSES	Ensenyament	615665363	c/Ridaura 20
LAUDE CONSULTORÍA Y FORMACIÓN	Ensenyament	972401228 681313999	Salvador Espriu 8, Local 1
LITTLE GUARD	Ensenyament	608597086	Ridaura 32
RELIGIOSES DE SOLIUS	Llocs de culte	972 837 021	Barri Solius
MANS MÀGIQUES DEL MÓN	Associacions	972 83 51 15 / 607 23 79 11 / 972 83 72 09	Av. Església, 1
AMICS DE LA CASA MÀGICA	Associacions	972 83 51 15	Av. Església, 1
ASSOCIACIÓ XEVI MUSEU DE LA MAGIA	Associacions	607 23 79 11 / 667 29 285 00	Av. Església, 1
ASSOCIACIÓ D'EMPRESARIS SANTA CRISTINA EMPRÈN	Associacions	651 85 97 35 / 639 40 96 10	Plaça Catalunya, s/n
ASSOCIACIÓ DE FAMÍLIES D'ALUMNES PEDRALTA (AFA)	Associacions	618 18 48 18	Pujada del 'esglesia, 4
ASSOCIACIÓ DE PARES I MARES D'ALUMNES DE L'ESCOLA BRESSOL MUNICIPAL GUIRIGALL DE SANTA CRISTINA D'ARO	Associacions	620 09 00 25 / 607 855 683	c/ pujada església, s/n
AMPA IES Ridaura	Associacions	639 38 27 63 / 679 44 68 36	c/ Amadeu Vives, 42
Hotel Golf Costa Brava	Allotjaments	972 835 151	Urb. Golf Costa Brava
SALLÉS HOTEL MAS TAPIOLAS	Allotjaments	972 837 017 654123733	Veïnat de Solius, s/n
Hotel Mas Torrellas	Allotjaments	972 837 526 629878454	Ctra. a Castell-Platja d'Aro, Km. 1,7
CASA RURAL MAS PLA	Allotjaments	972 837 289	Veïnat de Solius, 13
HOSTAL BARNÉS	Restaurant	972 837 012	Teulera, 52-54

PARTICULARS			
SERVEI	**NOM**	**DADES DE LOCALITZACIÓ**	
HOSTAL ROMANYÀ	Restaurant	972 838 137	Teulera, 100
MAS SANT JOSEP	Restaurant	972 835 108	Ctra. Castell d'Aro a Platja d'Aro, Km. 2
L'ALDRIC	Casa de colònies	972 833 030	Mas Can Salvador Romanyà de la Selva
CAN ROQUET	Restaurant	972 833 081	Romanyà de la Selva Pl. Església, s/n
CAN SUREDA	Restaurant	972 837 256	Veïnat de Salom, 22
EL CELLER D'EN QUIM	Restaurant	872213627	Pau Casals, 22
FONT PICANT	Restaurant	972 833 350	Urb. Bell Lloc I
RESTAURANT CLUB DE GOLF COSTA BRAVA	Restaurant	972837150	Urb. Golf Costa Brava
RESTAURANT HOTEL GOLF COSTA BRAVA	Restaurant	972 835 151	Urb. Golf Costa Brava
TABERNA DE L'EMPORDÀ	Restaurant	972835149 616948994	Salvador Espriu, 2,
ROSAMAR	Restaurant	972 822 181	Urb. Rosamar - Ctra. de Sant Feliu a Tossa, Km. 14
BAR CAFETERIA EL PAS	Bar cafeteria	972607897 626184726	C/ Pere Geronès, 13 15, local 3,
BAR CAL FRAN	Bar cafeteria	972837529	Carrer Teulera, 148,
BAR I PERQUÈ?	Bar cafeteria	678 653 416	Ridaura, 8
CAFETERIA OLYMPIA	Bar cafeteria	972 837 775	Comerç, 41
PIZZA REY	Restaurant	622053599	Pere Geronès 1
RESTAURANT FORAT 19	Restaurant	872591515	Club Golf D'Aro, urbanización Mas Nou
RESTAURANT GRILL LA RUTA BAVIERA	Restaurant	972838175 679863734	Carretera Santa Cristina de d'Aro a Castell d'Aro, Km. 1,
RESTAURANT MAS TORRELLAS	Restaurant	972837526	Carretera Antiga de Castell d'Aro a Santa Cristina d'Aro PKM 1

PARTICULARS			
SERVEI	**NOM**	**DADES DE LOCALITZACIÓ**	
RESTAURANT MAS PLA	Restaurant	972837289	Barri de Solius, 20,
RIU D'OR	Bar cafeteria	972 838 188	Teulera, 11
BAR PISCINA MUNICIPAL	Bar cafeteria		Piscina Municipal (Zona esportiva)
AADVOCATS	Gestories i assessories	972 838 167	c/ Salvador Espriu 8
AIDA MOSCOSO FOTOGRAFIA	Gestories i assessories	635151229	P/ Mossèn Baldiri i Reixac 4
ALICIA VÁZQUEZ UTZET ARQUITECTA	Gestories i assessories	605966107	Romanyà de la Selva
ARGENCAT BROKERS	Gestories i assessories	972327430	c/Salvador Espiru 12, Local 8
AROTEC SEGURETAT	Gestories i assessories	972835917	c/Doctor Casals 34
CREIX D'ARO	Gestories i assessories	972835197	c/Joan Miró 4-6 / Plaça Bella Pedra
DANIEL FERNÁNDEZ IBARZO ABOGADO	Gestories i assessories	669521171	c/Doctor Casals 30
EL TALLER DE L'ANTÒNIA (TALLER DE COSTURA I ROBA DE LA LLAR)	Gestories i assessories	660845336	c/Teulera 17
INSTITUT DE CERTIFICACIÓ INTERNACIONAL S.P.A	Gestories i assessories	652921654	c/Pedrells 5
JOSEP XAVIER QUINTANA SOLANA (ARQUITECTE)	Gestories i assessories	639356493	c/de l'Alsina 211
MERCÈ DIAGO ESTEVA - SERVEIS LINGÜÍSTICS	Gestories i assessories	972833289	c/Manuel Cazurro 7
TDE ENGINYERIA, EDIFICACIÓ I MEDI AMBIENT	Gestories i assessories	972837958	A/Ridaura 8
XAVIER SUREDA, SERVEIS INMOBILIARIS I JURÍDICS	Gestories i assessories	608936387	A/Ridaura 8
ANNA NOGUERA. OFICINA D'ASSEGURANCES. GESTIÓ STA CRISTINA D'ARO	Gestories i assessories	972971527 722655456	C/ Professor Trueta, 1:
GESTORIA FONT	Gestories i assessories	972 837 014	Pere Geronès, 57
GRUP VILANOVA	Gestories i assessories	972 837 165	Teulera, 39

PARTICULARS			
SERVEI	**NOM**	**DADES DE LOCALITZACIÓ**	
CRISTINA INMOBILIERE	Immobiliàries	872215423 635441095	Teulera, 42
COSTABRAVA SI	Immobiliàries	676479391	c/Salvador Dalí 28
FINQUES D'ARO	Immobiliàries	972838015 645966256	A/Ridaura 2
FINQUES SANTA CRISTINA S.L.	Immobiliàries	972835266 664870881	c/Comerç 37
FINQUES VALL D'ARO	Immobiliàries	972838275	Pre Geronès 13
FRANCESC XAVIER SUREDA API	Immobiliàries	608936387	A/Ridaura 8
GIRONÈS SERVEIS IMMOBILIARIS	Immobiliàries	685172260 697738852	C/Doctor Casals 31
OFIMÀTICA EMPORDÀ	Tecnologia i serveis informàtics	669686899	c/Pau Picasso 7
INFORMÀTICA TEKNICA	Tecnologia i serveis informàtics	620475451	C/Doctor Casals 55
CLÍNICA DENTAL DOCTORA PRADA	Clínica dental	972 835 721	Doctor Casals, 31-33
CLÍNICA DENTAL SANTA CRISTINA D'ARO	Clínica dental	972 837 597	PSG. Abat Escarré, 3, 1r. B
DENTAL D'ARO	Clínica dental	872216445	Monturiol, 33 local 3
DENTAL SABATER	Clínica dental	972090437 656673158	Monturiol 33, Local 3,
BANCO SANTANDER	Bancs i caixes	972 837 155	Pl. Mossèn Baldiri Reixac, 8
CENTRE D'ESTÈTICA I BELLESA SILVIA (ESTETICISTA INTEGRAL I QUIROMASSATGISTA)	Centre de salut i bellesa	626053764	c/Pere Geronès 9
CENTRE DE FISIOTERÀPIA I RECUPERACIÓ FUNCIONAL SOMA	Centre de salut i bellesa	972837899	c/Monturiol 29
CENTRE NATURAL DE TERÀPIES NATURALS OXIGEN I ESTÈTICA	Centre de salut i bellesa	972835922 659473493	c/Professor D.Josep Trueta 73

PARTICULARS			
SERVEI	**NOM**	**DADES DE LOCALITZACIÓ**	
ESPAI NATURALMENT	Centre de salut i bellesa	972835182 637981019	c/Professor D.Josep Trueta 9
LA CLAU DE LA TEVA BELLESA	Centre de salut i bellesa	972835105 626701495	c/Doctor Casals 14
MIMA'T. CENTRE DE BELLESA I COSMÈTICA ECOLÒGICA	Centre de salut i bellesa	657430027	C/ Monturiol, 33, local 2
FISIO D'ARO	Centre de salut i bellesa	872028081 635797147	Joan Miró 14
VIMA BEAUTY	Centre de salut i bellesa	657829778	c/Professor D.Josep Trueta 2
CAIXA D'ESTALVIS I PENSIONS DE BARCELONA	Bancs i caixes	972 834 030	Av. Ridaura, s/n
CENTRE VETERINARI SANTA CRISTINA	Serveis pels animals	972 835 981	Teulera, 37
RESIDÈNCIA CANINA LA RESERVA	Serveis pels animals	972 835 223 629100624	Ctra. de Girona a Sant Feliu, Km. 28
MAHALO, PERRUQUERIA CANINA	Serveis pels animals	648422578	Passatge Victoria Pomar 3
KUKURA VETERINARIS	Serveis pels animals	972835981	c/Jacint Verdaguer Local 6
LA RESERVA RESIDÈNCIA CANINA	Serveis pels animals	972835223	Carretrea de Girona km28
Sa Girona	Serveis de neteja	972983827 686268060	c/Doctor Casals 1
ANNCON LLEURE I OCI	Lleure i oci	972835708	Salvador Espriu, 9
CENTRE ESPORTIU TIPI PARK	Lleure i oci	972837712	Ctra. Castell d'Aro a Platja d'Aro, Km. 2
CLUB DE GOLF COSTA BRAVA	Lleure i oci	972837150	Urb. Golf Costa Brava La MAsia
CLUB DE GOLF D'ARO MAS NOU	Lleure i oci	972816727 627548812	Urbanització Mas Nou s/n
D'ARO BODY FIT	Lleure i oci	678115544	c/Pablo Picasso 5 Local 1
ESCOLA DE DANSA NÚRIA LLOVERAS	Lleure i oci	657789749	c/Comerç 35
ESPAI SHIVA	Lleure i oci	686832797	c/Doctor Fleming 12

PARTICULARS			
SERVEI	**NOM**	**DADES DE LOCALITZACIÓ**	
EVENTS MAS DARDER, S.L.	Lleure i oci	639366418	Barri de Bufaganyes s/n
LA SANTA MARKET	Lleure i oci	972299123 678403130 609109852	Carretera C-250
SANTA CRISTINA HORSE CLUB	Lleure i oci	972835212 678403130 609109853	Carretera C-250
TOPTEN TENNIS	Lleure i oci	629782166	Ctra de Santa Cristina a Platja d'Aro Km.2
PITCH & PUTT MAS TORRELLAS	Lleure i oci	972836257 629878454	Carretera Antiga de Castell d'Aro a Santa Cristina d'Aro PKM 1.7
ZONA DE PICNIC L'ARBREDA	Lleure i oci	972816727 605159720	Mas la Barraca, C-250 Km. 28:
PODIUM COSMÈTICS	Indústries	972835285	c/Doctor Casals 47
SUBEROLITA	Indústries	972011011	c/Teulera 62
GREEN POWER SYSTEMS	Serveis de l'automòbil	972835014	Pere Geronès 4
MOTOS MARTÍ	Serveis de l'automòbil	972817742 656408466	Pere Geronès 13
MOTOS PIT LANE	Serveis de l'automòbil	972830812 620680658	Salvador Espriu, 8
TALLER JM DAGENS	Serveis de l'automòbil	679415423	Doctor Casals 7, baixos
AUTO TALLER EMILI BOSCH	Serveis de l'automòbil	972 837 023	Cruïlla Platja d'Aro, s/n
AUTO TALLER RIDAURA	Serveis de l'automòbil	972 837 873	Dr. Martí Casals, 75-77
CARAVÀNING ESGUARD	Serveis de l'automòbil	972835636 609 154 254 609 154 052	Teulera, 6
GARATGE OPEL	Serveis de l'automòbil	972 837 108	Ctra. de Girona a Sant Feliu, Km. 28,5
ESTACIÓ DE SERVEI RIU D'OR	Serveis de l'automòbil	972 837 013	Teulera, 15
TALLER JORDI DEULOFEU	Serveis de l'automòbil	972 837 260	Comerç, 46

PARTICULARS			
SERVEI	**NOM**	**DADES DE LOCALITZACIÓ**	
CARNISSERIA XARCUTERIA DEULOFEU	Comerç alimentari	972 838 191 649670530	Pablo Picasso, 14
AUTOSERVEI D'ALIMENTACIÓ	Comerç alimentari	612442063	Narcís Monturiol amb Jacint Verdaguer
BONAREA SANTA CRISTINA D'ARO	Comerç alimentari	657270751	c/Teulera 27
CARNISSERIA LA GIRONESA	Comerç alimentari	972838191	Pablo Picasso 14
EL REBOST DE LA BIBÍ	Comerç alimentari	695621878	Joan Miró 14
ESCLAT SANTA CRISTINA D'ARO	Comerç alimentari	972836270	Narcís Monturiol amb Jacint Verdaguer
FLECA CAFETERIA CAN PIJUAN	Comerç alimentari	972837074	P/Mossèn Baldiri i Reixac 7
FRUITES I VERDURES SANTA CRISTINA	Comerç alimentari	644079147	c/Teulera 68
FRUITERIA, VERDULERIA I ALIMENTACIÓ SANTA CRISTINA D'ARO	Comerç alimentari	632400708	c/Monturiol 1 Local B
LA RÚSTICA	Comerç alimentari	972072789 650794672	c/ Teulera 144
FRUITES I VERDURES JOANA	Comerç alimentari	653016626	c/Dr Josep Trueta 77
L'OBRADOR	Comerç alimentari	640526280	c/Doctor Casals 16
ROSTISSERIA STOP SELF	Comerç alimentari	972837423	c/Teulera 136
CASA SALETA	Comerç i serveis varisi	972837851 639967755	c/Comerç 1
DP MATERIALES	Comerç i serveis varis	972838223	Carretera Sant Feliu, km 31, Paratge Bufaganyes,
ESTANC SANTA CRISTINA	Comerç i serveis varis	872215748 615649614	c/Teulera 66
EUROMUNDI BAZAR	Comerç i serveis varis	691021912	c/Gaziel 4
FARMÀCIA MAGRANS	Comerç i serveis varis	972282383	A/ Ridaura 14
FARMÀCIA Mª LOURDES FUENTES FAIG	Comerç i serveis varis	972837214 618602496	c/Teulera 29
LLIBRERIA MONTSE	Comerç i serveis varis	972835291 678569800	p/Mossèn Baldiri i Reixac 5

PARTICULARS			
SERVEI	**NOM**	**DADES DE LOCALITZACIÓ**	
MUNDIGROW	Comerç i serveis varis	972282188 644732524	c/Gaziel 1 baixos
SEXTO CONTINENTE	Comerç i serveis varis	972837305	Carretera Sant Feliu-Girona Km. 2
TAXI SANTA CRISTINA	Comerç i serveis varis	629161118	
AT GOLF	Comerç i serveis varis	972837333 606063626	
ORGANIC COTTON COLOURS	Comerç i serveis varis	972835995	c/Teulera 138
PRO-SHOP GOLF COSTA BRAVA	Comerç i serveis varis	972835298 629822789	c/Salvador Espriu 6
SUSANA MODA I COMPLEMENTS	Comerç i serveis varis	616348652	c/Teulera 118
JARDINS PABLO AMORÍN	Jardineria	972 835 123 686268054	Salvador Dalí, 55
CLAVAGUERA CENTRE DE JARDINERIA	Jardineria	972 838 205	Ctra. de Girona a Sant Feliu, Km. 1,80
AVIÑÓ JARDINERIA	Jardineria	972 837 406	
JARDINERIA R. GARCÍA SÁNCHEZ	Jardineria	972837876 629994528	Urb. Roca de Malvet Antonio Fernández i Rillo, 14
JARDINS CREHUET SOLER	Jardineria	972 837 374 615073725	Veïnat de Salom De Fenals, 16
JARDINS Fco. MUELA GARCÍA	Jardineria	972 837 6 649371793 92	Urb. Roca de Malvet Can Tresets, 44
JARDINS TEIXI	Jardineria	619702787	c/ Bujonis 6
JORDI MONT (MAQUINÀRIA DE JARDINERIA)	Jardineria	972836057	A/Ridaura 6
MOLES JARDINS	Jardineria	622811369	Volta de l'Arboç 22
PROJECTES I JARDINS AGROVERD	Jardineria	619745236	c/ Ametllers 149
VALENTIN GÓMEZ MARTÍNEZ	Jardineria	972838017	c/ Llibertat 37

PARTICULARS			
SERVEI	**NOM**	**DADES DE LOCALITZACIÓ**	
SERVEIS FORESTALS ADAME	Jardineria	972 837 778 679486317	Veïnat Salom Mas Sicars, 5
VIVERS PALAHÍ	Jardineria	972 837 205 669931370	Veïnat de Bufaganyes, 23
AGLOMERATS GIRONA	Construcció	972 837 111	Ctra. de Sant Feliu a Girona, Km. 31,2
BENET NOGUERA	Construcció	972 837 061	Travessia Estació, 6
CONGOST	Construcció	972 837 369	Salvador Dalí, 4
PISCINAS UREÑA'S	Construcció	972837548	Jacint Verdaguer, 4, local 5,
DOMILLAR COSTA BRAVA SL	Construcció	625300138 625300137	Salvador dali, 28,
CONTAINERS MORALES	Construcció	972 837 269	Teulera, 32-36
MASSACHS OBRES I PAISATGE	Construcció	972 837 113	(acopi rotonda C-65)
TORRECONS 2000	Construcció	972 835 992	Pere Geronès, 5
CONSTRUCCIONS CRISTINENQUES / PROMOCIONES ONCABA 2000	Construcció	972 838 015	Instal·lacions elèctriques Av. Ridaura, 2
SANTA METÀL·LIQUES S.L.	Manteniment de la llar	972 837 063 620967823	Xemeneies i barbacoes Pere Geronès, 20-22
FUSTERIA MANEL	Manteniment de la llar	659 197 231	Comerç, 25
SERVEIS CAMUAL	Manteniment de la llar	699 949 273	Instal·lacions elèctriques Dr. Martí Casals, 53
INSTAL·LACIONS SANTA CRISTINA	Manteniment de la llar	626 337 787	Pompeu Fabra, 7
J. FUGUERAS I J. ESPUÑA PINTURA I DECORACIÓ	Manteniment de la llar	629 445 336	Camí de Fanals, 13
CABARROCAS AVIÑÓ, JOSEP (INSTAL.LACIONS ELÈCTRIQUES)	Manteniment de la llar	972838015	A/Ridaura 2

PARTICULARS			
SERVEI	**NOM**	**DADES DE LOCALITZACIÓ**	
FRANCESC LÓPEZ BURCH (INSTAL·LACIONS AIGUA, LLUM I CALEFACCIÓ)	Manteniment de la llar	676804787	
FUDEST - FUSTES DE L'EST	Manteniment de la llar	637486904	
INSIRTEC S.L.	Manteniment de la llar	872070558	c/Teulera 144
FUSTERIA MANEL	Manteniment de la llar		
INSTAL·LACIONS I SERVEIS RIDAURA S/C	Manteniment de la llar	972832235 635439745 653918836	
JULIAN PÉREZ S.L (INSTAL·LACIONS AIGUA, GAS, CALEFACCIÓ I AIRE ACONDICIONAT)	Manteniment de la llar	615496926	
NETEGES HURDARO	Manteniment de la llar	972817789	c/Professor Doctor Josep Trueta 53 Local 1
PINTURES ADRIÀ	Manteniment de la llar	972 837 180 695260574	Josep Maria de Segarra, 16
SALA COLOR	Manteniment de la llar	972 837 717 619704719	Salvador Dalí, 36
MANPER	Manteniment de la llar	972 836 002	Serralleria Ctra. de Girona a Sant Feliu, Km. 27,7 (Nau 2B)
MANPER	Parament de la llar	972 837 537	Ctra. C-65 Km 27,7, Nau 2B,
AR PERRUQUERS	Perruqueria	972838202 647725927	c/Narcis Monturiol 33
BARBER SHOP	Perruqueria	625941486	c/Teulera 92
HELENA ZUBICOA HAIR STUDIO	Perruqueria	972605529 722441680	c/Teulera 70
LA T'EVA PERRUQUERIA	Perruqueria	972836070 639889186	c/Pau Casals 18
MARTA ANGELATS SALÓ DE PERRUQUERIA	Perruqueria	972836090	c/Joan Miró 18
PEL-1 PERRUQUERIA I ESTÈTICA	Perruqueria	972837525	c/Teulera 96
PERRUQUERIA INNOVA	Perruqueria	972837994	c/Teulera 33

PARTICULARS			
SERVEI	**NOM**	**DADES DE LOCALITZACIÓ**	
TOTE PERRUQUERIA UNISEX	Perruqueria	972837181 682741367	c/Professor Doctor Josep Trueta 69

6.2.6. SERVEIS BÀSICS

SERVEIS BÀSICS		
SERVEI	**PERSONA DE CONTACTE**	**DADES DE LOCALITZACIÓ**
Xarxa d'aigua potables	AQUALIA	972 83 70 35 c. Joan Miró, 4-6
Xarxa elèctrica	**EDISTRIBUCIÓN**	Avaries 800 760 706
Xarxa de gas	GAS NATURAL	900 100 251
Escola	CEIP PEDRALTA	972 837 752 Pujada de l'Església, 5
Escola bressol	ESCOLA BRESSOL GUIRIGALL	972 80 45 50 Av. Església, 5

6.2.7. SERVEIS SANITARIS

SERVEIS SANITARIS	
SERVEI	**DADES DE LOCALITZACIÓ**
Dispensari	Plaça Catalunya, 2 972 835 816
Hospital de Palamós	c. Hospital, 36 972 600 160
Hospital Josep Trueta de Girona	Avda. de França, s/n 972 940 200

6.3 Criteris d'activació concrets per riscos especials

RISC	SITUACIÓ	FASE D'ACTIVACIÓ
Malalties transmissibles emergents amb potencial alt risc	**FASE 4 o FASE 5 declarada per l'OMS quan es doni algun dels supòsits següents:** **-sigui necessari imposar mesures de contenció per evitar la propagació de malalties transmissibles emergents amb potencial alt risc** **-casos aïllats confirmats a Catalunya** **-no hi ha casos a Catalunya però sí confirmats a l'entorn.** **FASE 6 declarada per l'OMS amb o sense casos aïllats confirmats a Catalunya, sempre i quan:** **-no hi hagi impacte al sistema sanitari (nivell 1).** **-no hi manquin subministraments bàsics (nivell 1.** **-no hi hagi impacte social.** **Període post-pandèmic** **Quan el Comitè d'emergències del Pla n'estableixi la necessitat per altres circumstàncies o motius estratègics.**	**ALERTA 1**
Malalties transmissibles emergents amb potencial alt risc	**FASE 6 declarada per l'OMS i un nombre considerable (≥350 per cada 100.000 habitants) de casos estimats a Catalunya sempre i quan:** **-hi hagi perill de col·lapse del sistema sanitari (nivell 2).** **-Hi ha alarma social.** **-Hi hagi alta incidències de baixes (nivell 1 o nivell 2).** **Quan el Comitè d'emergències del Pla n'estableixi la necessitat per altres circumstàncies o motius estratègics.**	**ALERTA 2**

Malalties transmissibles emergents amb potencial alt risc	**Fase 6 determinada per l'OMS i un nombre considerable (≥700 per cada 100.000 habitants) de casos estimats a Catalunya, quan a més, es produeix alguna de les circumstàncies següents:** **-es produeixi col·lapse del sistema sanitari (nivell 3).** **-es produeixi un risc molt important de col·lapse en la resta de serveis imprescindibles per al funcionament de la societat (nivell 2).** **Quan el Comitè d'emergències del Pla n'estableixi la necessitat per altres circumstàncies o motius estratègics.**	**EMERGÈNCIA 1**
Malalties transmissibles emergents amb potencial alt risc	**FASE 6 declarada per l'OMS amb un nombre important (≥3.500 per cada 100.000 habitants) de casos d'infecció estimats a Catalunya i amb taxa de mortalitat >1 % dels afectats o 0,5 % de la població.** **Quan el Comitè d'emergències del Pla n'estableixi la necessitat per altres circumstàncies o motius estratègics.**	**EMERGÈNCIA 2**

RISC	SITUACIÓ	FASE D'ACTIVACIÓ
Incendis forestals	**Valoració conjunta dels indicadors següents:** **-El mapa dinàmic de perill d'incendis forestals.** **-El Pla Alfa (nivell 2).** **-El SISCOM (nivell 1) o simultaneïtat d'incendis de nivell inferior.** **-Altres indicadors que facin preveure un augment del nivell de vulnerabilitat i, per tant, de risc.** **-En incendis en què la situació es pugui solucionar amb els mitjans habituals de gestió d'emergències i l'afectació a la població sigui nul·la o reduïda.** **-A criteri de la Direcció del Pla, quan es produeixin situacions potencialment greus de GIF.**	**PREALERTA**

Incendis forestals	**Valoració conjunta dels indicadors següents:** **-El mapa dinàmic de perill d'incendis forestals.** **-El Pla Alfa (nivell 3).** **-El SISCOM (nivell 2) o simultaneïtat d'incendis de nivell inferior.** **-Altres indicadors que facin preveure un augment del nivell de vulnerabilitat i, per tant, de risc.** **-En incendis que, sense implicar risc per a les persones alienes a l'extinció i per als béns que no siguin de naturalesa forestal, es preveu que tinguin una duració prou important com perquè sigui necessària l'activació d'un dispositiu preventiu especial.** **-En incendis que impliquin un cert perill per a les persones i sigui apropiat ordenar-ne el confinament o l'evacuació.** **-En incendis importants ja controlats on es fa necessari un control de la zona afectada als efectes d'evitar que es produeixi una reactivació.** **-Altres supòsits, a criteri del Director o Directora del Pla, que justifiquin l'activació d'un dispositiu preventiu especial.**	**ALERTA**
Incendis forestals	**En base als criteris següents:** **-Grau d'afectació a la població i actuacions sobre la mateixa (informació, evacuació, d'urbanitzacions, barris perifèrics, barris de nuclis urbans, etc.).** **-Extensió (nombre de municipis afectats, nombre d'hectàrees afectades depenent del tipus de terreny, etc.) (per exemple >500 ha).** **-Mitjans necessaris.** **-Altres supòsits, a criteri de la Direcció del Pla, que justifiquin l'activació d'un dispositiu preventiu especial.**	**EMERGÈNCIA 1**

Incendis forestals	**-Quan es produeixi un GIF o conjunt d'incendis simultanis els efectes dels quals afectin una extensió important del territori. Aquesta circumstància s'avalua a partir dels criteris anteriorment esmentats (per exemple, que posi en perill greu nuclis importants de població, duració superior a 48 hores, requeriment de mitjans externs a Catalunya, etc.)**	**EMERGÈNCIA 2**

RISC	**SITUACIÓ**	**FASE D'ACTIVACIÓ**
Inundacions	**-Quan el cabal que es desguassa de la presa sigui proper al que pot produir danys i/o inundacions aigües avall de la presa.** **-Per previsió meteorològica per pluja i/o hidrològiques:** ***SMP de grau 2, a molt curt o curt termini.** ***SMP de grau 3, a curt termini.** **-Que els nivells dels rius estiguin en un nivell proper al que produeix danys.** **-Per previsió meteorològica per estat de la mar:** ***SMP de grau 2, a molt curt o curt termini.** ***SMP de grau 3, a curt termini.** **-Que els nivells dels rius o del litoral estiguin propers als que poden produir danys.**	**PREALERTA**

Inundacions	**-Quan és molt probable que es puguin produir inundacions importants a molt curt termini perquè és imminent el desbordament o quan s'hagi desbordat sense que es produeixin danys importants.** **-En el moment que en una presa s'hagi qualificat l'escenari d'aplicació de mesures correctores o escenari 1 i/o l'aigua que es desguassa de la presa sigui la que produeix desbordament sense que hi hagi danys importants.** **-Per previsió meteorològica per pluja i/o hidrològiques:** ***SMP de grau 3, a molt curt termini.** ***SMP de grau 4, a curt i a molt curt termini.** ***SMP de grau 5, a curt i a molt curt termini.** ***SMP de grau 6, a curt i a molt curt termini.** **-Per previsió meteorològica per estat de la mar:** ***SMP de grau 3, a molt curt termini.** ***SMP de grau 4, a curt i a molt curt termini.** ***SMP de grau 5, a curt i a molt curt termini.** ***SMP de grau 6, a curt i a molt curt termini.** **-Al final d'un episodi d'inundacions importants, en el retorn gradual cap a la normalitat.** **-Altres supòsits, a criteri del director del pla, que justifiquin l'activació d'un dispositiu preventiu especial, com per exemple l'onatge que pot agreujar les inundacions,...**	**ALERTA**

Inundacions	**-Es produeixin inundacions en rius, rieres, torrents,...(produïdes per desgel o fusió de neu, obstrucció de lleres naturals o artificials, invasió de lleres, enfonsaments o dificultats de drenatge i/o acció de les marees) que tinguin efectes importants però limitats sobre el territori. També quan aquests efectes siguin produïts per l'estat de la mar. Aquestes circumstàncies s'avaluarà a partir de la informació que es disposi en el moment de l'emergència en base a criteris de grau d'afectació a la població i actuacions sobre la mateixa (informació, evacuació, etc.), magnitud, duració prevista (per exemple >24 hores), extensió (nombre de municipis afectats, de vies de comunicació, etc.), mitjans necessaris,.... l'altura de l'aigua dels rius, embassaments, llacs, rieres,... sobrepassa la llera (hi ha desbordament) i es preveu que es comencin a produir danys importants, alçada de les onades que faci preveure danys importants.** **-Per escenari excepcional o escenari 2 en preses i/o el desguàs de la presa sigui la que produeix danys importants aigües avall de la presa.** **-Excepcionalment, la direcció del pla podrà valorar l'activació del pla en emergència 1, amb caràcter preventiu, quan es doni la confluència de circumstàncies extremes: que l'episodi de greus inundacions sigui imminent degut a la imminència de precipitacions excepcionals i sempre i quan es donin altres circumstàncies que puguin agreujar el fenomen, com ara que el terreny estigui saturat com a conseqüència d'episodis abundants de precipitacions recents i que la capacitat dels cursos fluvials i dels embassaments estigui al límit.**	**EMERGÈNCIA 1**

Inundacions	**-Es produeixi una gran inundació o conjunt d'inundacions simultànies (produïdes per pluges molt fortes, desgel o fusió de neu, obstrucció de lleres naturals o artificials, invasió de lleres, enfonsaments o dificultats de drenatge i/o acció de les marees o per estat de la mar) que afectin una extensió important del territori. També en base als criteris anteriorment esmentats (per exemple que afecti a més d'una regió d'emergències o posi en perill greu nuclis importants de població).** **-Per escenari límit o escenari 3 en preses i/o el desguàs de la presa sigui la que produeix danys molt importants aigües avall de les presa.**	**EMERGÈNCIA 2**

RISC	SITUACIÓ	FASE D'ACTIVACIÓ
Nevades	**-Previsió de nevades amb un SMP grau 1 per neu en comarques amb vulnerabilitat alta, molt alta o extrema.** **-Previsió de nevades amb un SMP grau 2 per neu en comarques amb vulnerabilitat baixa, moderada, alta o molt alta.** **-Previsió de nevades amb un SMP grau 3 per neu en comarques amb vulnerabilitat baixa.**	**PREALERTA**
Nevades	**-Previsió de nevades amb un SMP grau 2 per neu en comarques amb vulnerabilitat extrema.** **-Previsió de nevades amb un SMP grau 3 per neu a qualsevol comarca excepte les vulnerabilitat baixa.** **-Previsió de nevades amb un SMP grau 4 per neu a qualsevol comarca.** **-Previsió de nevades amb un SMP grau 5 per neu en comarques amb vulnerabilitat molt alta, alta, moderada o baixa.** **-Previsió de nevades amb un SMP grau 6 per neu en comarques de vulnerabilitat moderada o baixa.**	**ALERTA**

Nevades	**-Es decideixi tallar el trànsit a un nombre considerable de vies per facilitar les tasques de neteja.** **-Es comenci a produir el bloqueig de vehicles i/o persones de manera descontrolada.** **-Es tingui constància que comencen a quedar aïllats nuclis de població com a conseqüència dels talls a les vies de comunicació.** **-S'interrompi el funcionament de diferents mitjans de transport com RENFE, FGC, autobusos de línia, transport escolar, etc...** **-Es produeixin talls de subministrament generalitzats i/o de llarga durada d'algun dels serveis bàsics. Especial atenció amb els talls de subministrament elèctric i amb possibles fallades en les telecomunicacions.** **-A criteri de la direcció del Pla, es valorarà activar el Pla NEUCAT en ALERTA o en EMERGÈNCIA en els següents supòsits:** ***Previsió de nevades amb un SMP de grau 5 o 6 en comarques amb vulnerabilitat extrema.** ***Previsió de nevades amb un SMP de grau 6 en comarques amb vulnerabilitat alta, molt alta o extrema.**	**EMERGÈNCIA 1**
Nevades	**Valoració dels criteris següents:** **-Extensió territorial i durada prevista de l'episodi.** **-Grau d'afectació a la població i actuacions sobre la mateixa (Informació, recomanacions...).** **-Grau d'afectació en la mobilitat i els serveis bàsics a la població.** **-Recursos necessaris per a gestionar l'emergència i requeriment de mitjans externs.** **-Altres supòsits, a criteri de la Direcció del Pla.**	**EMERGÈNCIA 2**

RISC	SITUACIÓ	FASE D'ACTIVACIÓ
Contaminació marina	**a) Quan, ja sigui a través de rius o rieres, o bé a través de clavegueram pugui arribar a mar matèria contaminant (runes, escombraries, materials sòlids orgànics o inorgànics i/o productes químics diversos...) en quantitats significatives.** **b) Quan es produeixi un accident en una instal·lació o vaixell, que emmagatzemi, manipuli, produeixi, i/o transporti matèries contaminants i com a conseqüència d'aquest accident es pugui produir una contaminació marina a menys de dotze milles.** **c) Quan es produeixi, a menys de dotze milles de la costa, un accident en una instal·lació o vaixell, que emmagatzemi, manipuli, produeixi, i/o transporti matèries contaminants i com a conseqüència d'aquest accident s'hagi produït una contaminació marina lleu.** **d) Quan es produeix un accident en una instal·lació o en un establiment o en una indústria costanera (que produeixi, emmagatzemi i/o manipuli matèries contaminants) i aquest accident pugui ser resolt per la mateixa instal·lació afectada, sense produir-se contaminació marina.**	**PREALERTA**

Contaminació marina	**a) Quan es produeix un accident en una instal·lació o en un establiment o en una indústria costanera (que emmagatzemi, manipuli, produeixi, i/o transporti matèries contaminants) i com a conseqüència d'aquest accident s'estigui produint o s'hagi produït, una contaminació marina de gravetat mitjana a menys de dotze milles de la costa, fora de la delimitació de la instal·lació.** **b) Quan com a conseqüència d'un accident o fallada de sistema en una instal·lació situada a terra, tingui lloc una contaminació per productes químics que, a través dels cursos fluvials o de clavegueram, hagi arribat a mar i hagi desencadenat un episodi de contaminació marina de gravetat mitjana.** **c) Quan es produeix un accident en una instal·lació o vaixell, que emmagatzemi, manipuli, produeixi, i/o transporti matèries contaminants i com a conseqüència d'aquest accident s'estigui produint o s'hagi produït una contaminació marina de gravetat mitjana a menys de dotze milles.**	**ALERTA**
Contaminació marina	**-Quan es tracti d'una contaminació marina que pugui afectar o afecti a terra, en una zona localitzada (a nivell d'ABE) i/o bé en una zona vulnerable.**	**EMERGÈNCIA 1**
Contaminació marina	**-Quan la contaminació marina pugui afectar o afecti a una franja de terra molt més extensa (a nivell de Regió d'Emergències) i/o bé en una zona especialment vulnerable,**	**EMERGÈNCIA 2**

RISC	SITUACIÓ	FASE D'ACTIVACIÓ
Sismes	***Segons la intensitat:** **-Sisme d'intensitat entre II i III-IV en comarques amb densitat de població alta o Zona A.** **-Sisme d'intensitat entre II-III i IV en comarques amb densitat de població mitjana o Zona B.** **-Sisme d'intensitat entre II i IV-V en comarques amb densitat de població baixa o Zona C.** ***Segons la percepció:** **-Sisme amb percepció àmplia en un o varis municipis.** **-Sisme amb percepció parcial en una o vàries comarques.**	**PREALERTA**
Sismes	***Segons la intensitat:** **- Sisme d'intensitat entre IV i IV-V en comarques amb densitat de població alta o Zona A.** **- Sisme d'intensitat entre IV-V i V-VI en comarques amb densitat de població mitjana o Zona B.** **- Sisme d'intensitat entre V i VI-VII en comarques amb densitat de població baixa o Zona C.** ***Segons la percepció i dany:** **- Sisme amb percepció àmplia en una o vàries comarques.** **- Sisme amb entre 1 i 10 persones ferides lleus.** **- Sisme amb un o varis edificis amb danys no estructurals visibles.**	**ALERTA**

Sismes	***Segons la intensitat:** **-Sisme d'intensitat entre V i VI-VII en comarques amb densitat de població alta o Zona A.** **-Sisme d'intensitat VI-VII en comarques amb densitat de població mitjana o Zona B.** **-Sisme d'intensitat entre VII i VII-VIII en comarques amb densitat de població baixa o Zona C.** ***Segons la percepció o dany:** **-Sisme amb entre 1 i 10 víctimes de qualsevol categoria.** **- Sisme amb entre 1 i 65 víctimes gresu o categoritzades com immediates.** **- Sisme amb entre 1 i 10 morts.** **- Sisme amb molts edificis amb danys no estructurals visibles.** **- Sisme amb varis edificis amb danys estructurals visibles.** **- Sisme amb fallada de les línies vitals a nivell local.**	**EMERGÈNCIA 1**
Sismes	***Segons la intensitat:** **-Sisme d'intensitat superior a VII en comarques amb densitat de població alta o Zona A.** **-Sisme d'intensitat superior a VII-VIII en comarques amb densitat de població mitjana o Zona B.** **-Sisme d'intensitat superior a VIII en comarques amb densitat de població baixa o Zona C.** ***Segons la percepció o dany:** **-Sisme amb més de 10 víctimes de qualsevol categoria.** **-Sisme amb més de 6 víctimes greus o categoritzades com immediates.** **-Sisme amb més de 10 morts.** **-Sisme amb molts edificis amb danys estructurals visibles.** **-Sismes amb fallada de les línies vitals a nivell comarcal.**	**EMERGÈNCIA 2**

RISC	SITUACIÓ	FASE D'ACTIVACIÓ
Ventades	**- Previsió de ventades amb un SMP grau 2 a les comarques de densitat de població alta.** **- Previsió de ventades amb un SMP grau 3 a les comarques de densitat de població baixa.**	**PREALERTA**
Ventades	**- Previsió de ventades amb un SMP grau 3 a les comarques de densitat de població alta.** **- Previsió de ventades amb un SMP grau 4 a qualsevol comarca.** **- Previsió de ventades amb un SMP grau 5 a qualsevol comarca.** **- Previsió de ventades amb un SMP grau 6 a qualsevol comarca.** **- El vent està provocant danys poc importants d'abast territorial limitat.**	**ALERTA**
Ventades	**- El vent està provocant danys importants i amb un abast territorial extens.**	**EMERGÈNCIA**

7. Document 7. Cartografia bàsica i específica (per a cada risc)

Cartografia bàsica:

- Plànol 1. Plànol Comarcal ressaltant el terme municipal (1:50.000)
- Plànols 2.1 i 2.2 . Plànols del terme municipal (1:5.000 – 1:10.000).

Cartografia específica:

Cartografia específica dels elements vulnerables.

- Plànols 3.1 i 3.2. Identificació del risc i vulnerabilitat (Infocat)
- Plànols 4.1 i 4.2. Identificació del risc i vulnerabilitat (Neucat)
- Plànols 5.1 i 5.2. Identificació del risc i vulnerabilitat (Inuncat)
- Plànols 6.1 i 6.2. Identificació del risc i vulnerabilitat (Sismicat)
- Plànols 7.1 i 7.2. Identificació del risc i vulnerabilitat (Camcat)
- Plànols 8.1 i 8.2. Identificació del risc i vulnerabilitat (Ventcat)

En la cartografia es representen els recursos i les infraestructures de la llista adjunta, amb la simbologia i el color corresponents.

(poseu la simbologia)