Ajuntament de
Santa Cristina d'Aro

POUM
Santa Cristina d'Aro

CATÀLEG DE BÉNS PROTEGITS ETNOLÒGICS

PAU CD

Gener 2023

35070817A NURIA DIEZ (R: B17809674)
Firmado digitalmente por 35070817A NURIA DIEZ (R: B17809674)
Nombre de reconocimiento (DN): 2.5.4.13=Reg:17010 /Hoja:GI-36152 / Tomo:2150 /Folio:106 / Fecha:17/03/2014 /Inscripción:5, serialNumber=IDCES-35070817A, givenName=NURIA, sn=DIEZ MARTINEZ, cn=35070817A NURIA DIEZ (R: B17809674), 2.5.4.97=VATES-B17809674, o=PROJECTES ARQUITECTURA I URBANISME CANOSA-DIEZ SLP, c=ES
Fecha: 2023.02.07 13:09:06 +01'00'

LLISTAT DE BÉNS A PROTEGIR SÒCIO-CULTURALS I ETNOLÒGICS (ET)											
Codi POUM	**Denominació**	**Situació**	**UTM (ETRS89)**	**Referència Cadastral**	**Classificació del sòl**	**BCIN**	**BCIL**	**BPU**	**Nivell protecció**	**IPCIPA**	**IPEC**
Veïnat de Bell-lloc											
ET 001	Pont de Salenys	Veïnat de Bell-lloc	X: 497524 / Y: 4630890	17096A004090070000BU	Sòl no urbanitzable				Conservació		899108
Veïnat de Bujonis											
ET 002	Estallador (Riera Bujonis)	Veïnat de Bujonis	X: 500627 / Y: 4628073	17192A013090170000HX	Sòl urbanitzable (SUD-04)				Conservació		
VeÇinat de Camps de Santa Maria											
ET 003	Xemeneia de la casa de Bombament	Veïnat de Camps de Sta Maria	X: 500885 / Y: 4628565	17192A010000410000HZ	Sòl no urbanitzable				Conservació		
Veïnat de Malvet											
ET 004	Estructura de la riera Marcona	Veïnat de Malvet	X: 499996 / Y: 4630598	17192A009002150000HZ	Sòl no urbanitzable				Conservació		
ET 005	Pedra del Sacrifici	Veïnat de Malvet	X: 499291 / Y: 4631094	17192A006000350000HW	Sòl no urbanitzable				Integral		
Veïnat de Pedrera											
ET 006	Forn de rajols d'en Dilla	Veïnat de Pedrera	X: 499733 / Y: 4629668	17192A009000020000HG	Sòl no urbanitzable				Conservació		
Veïnat de Romanyà de la Selva											
ET 007	Pou de glaç de can Terrades	Veïnat de Romanyà de la Selva	X: 501888 / Y: 4633562	17192A008000020000HM	Sòl no urbanitzable				Conservació		899240
ET 008	Forn de rajols de can Poncet	Veïnat de Romanyà de la Selva	X: 498793 / Y: 4634634	17192A002000100000HQ	Sòl no urbanitzable				Conservació		
ET 009	Forn de rajols de Romanyà de la Selva	Veïnat de Romanyà de la Selva	X: 499290 / Y: 4633520	17192A007000020000HI	Sòl no urbanitzable				Conservació		
ET 010	Era del Mas Güitó	Veïnat de Romanyà de la Selva	X: 498777 / Y: 4633665	17192A003000200000HP	Sòl no urbanitzable				Conservació		
ET 011	Forn del Mas Riera	Veïnat de Romanyà de la Selva	X: 500885 / Y: 4633859	17192A008000010000HF	Sòl no urbanitzable				Conservació		
ET 012	Forat de Carbonet (can Reparat)	Veïnat de Romanyà de la Selva	X: 501033 / Y: 4632502	17192A008000100001JM	Sòl no urbanitzable				Conservació		
ET 013	Forat de Carbonet (Bosc del mas Cases)	Veïnat de Romanyà de la Selva	X: 499558 / Y: 4635187	17192A002000040000HB	Sòl no urbanitzable				Conservació		
ET 014	Jardí del Senyal Vell	Veïnat de Romanyà de la Selva	X: 498681 / Y: 4632853	8830901DG9383S0000YF	Sòl no urbanitzable				Conservació		
ET 015	Conjunt tradicional de Romanyà	Veïnat de Romanyà de la Selva	X: 498729 / Y: 4633565	8837203DG9383N0001OU	Sòl urbà				Conservació		
ET 016	Mirador de les Mirandes	Veïnat de Romanyà de la Selva	X: 498483 / Y: 4632762	8730401DG9383S0001KG	Sòl no urbanitzable				Conservació		
Veïnat de Solius											
ET 017	Pou de glaç de can Pijoan	Veïnat de Solius	X: 497156 / Y: 4630315	17192A012000110000HM	Sòl no urbanitzable				Conservació		
ET 018	Mirador de Pedralta	Veïnat de Solius	X: 498465 / Y: 4626891	17192A013000490000HM	Sòl no urbanitzable				Conservació		
ET 019	Forn de rajols de can Duran del Gatellar	Veïnat de Solius	X: 495306 / Y: 4627126	17192A015000010000HT	Sòl no urbanitzable				Conservació		
ET 020	Forn de calç del turó de l'avi	Veïnat de Solius	X: 496679 / Y: 4624733	17192A016000050000HP	Sòl no urbanitzable				Conservació		
ET 021	Ponts de Cala Canyet	Veïnat de Solius	X: 498402 / Y: 4622910	DPMT	Sòl no urbanitzable				Conservació		
ET 022	Viver de llagostes de Cala Canyet	Veïnat de Solius	X: 498460 / Y: 4623078	DPMT	Sòl no urbanitzable				Conservació		902047
Veïnat del Vilar											
ET 023	Estallador (Riera del Vilar)	Veïnat del Vilar	X: 499570 / Y: 4628612	DPH	Sòl urbà				Conservació		
ET 024	Era del Vilar	Veïnat del Vilar	X: 499163 / Y: 4628086	17192A013000180000HO	Sòl no urbanitzable				Conservació		
Varis											
ET 025	Fites de terme			Varis	Sòl no urbanitzable				Integral	46434	899496 / 898252

AJUNTAMENT DE SANTA CRISTINA

CATÀLEG DE PATRIMONI ETNOLÒGIC DE SANTA CRISTINA D'ARO

PONT DE SALENYS

ET 001

COORDENADES UTM: X: 497524 / Y: 4630890

CADASTRE: 17096A004090070000BU

VEÏNAT: Bell-lloc

RÈGIM DEL SÒL: No urbanitzable

ACCÉS: Fàcil

TIPOLOGIA: Pont (Ferrocarril)

ESTAT DE CONSERVACIÓ: Bo

CATEGORIA: BCIL

NIVELL DE PROTECCIÓ: Conservació

CRONOLOGIA: Modern (1889-1891)

CONTEXT: Terreny erm. Sobre la riera de Salenys, en el quilòmetre 28,309 de l'antic traçat del Carrilet o Ferrocarril de Girona a Sant Feliu de Guíxols, ara reconvertit en una via Verda.

DESCRIPCIÓ: Aquest pont va ser projectat per l'enginyer Bernat Puig de la "Compañia del Ferrocarril de San Feliu de Guíxols a Gerona".
Originàriament havia de ser un pont de ferro però com que aquest havia de fer una corba es va decidir construir-lo amb maçoneria i obra vista.
Mesura uns 25 metres de llargada per 3,10 metres d'amplada i presenta un revolt de 79,75 metres de radi. Té tres arc de mig punt de 7 metres de llum. La seva construcció va costar unes 12.000 ptes.

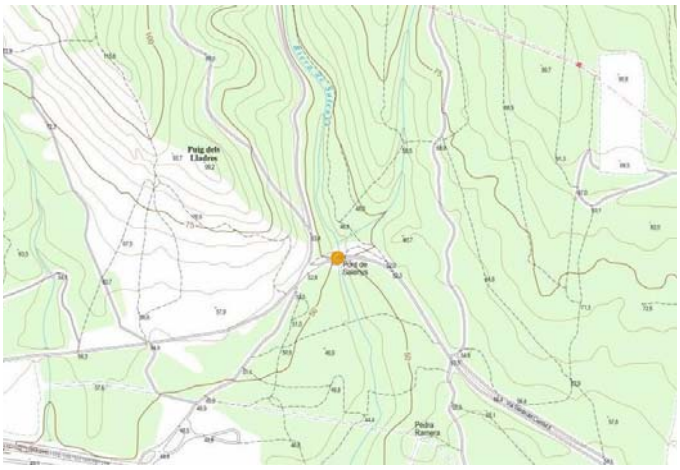

Fotografia Carrilet: Arxiu Municipal de Sant Feliu de Guíxols (Fons Jordi Budó)

AJUNTAMENT DE SANTA CRISTINA

CATÀLEG DE PATRIMONI ETNOLÒGIC DE SANTA CRISTINA D'ARO

ESTALLADOR (RIERA DE BUJONIS)

ET 002

COORDENADES UTM: X: 500627 / Y: 4628073

CADASTRE: 17192A013090170000HX 9017

VEÏNAT: Bujonis

RÈGIM DEL SÒL: Urbanitzable SUD-4

ACCÉS: Fàcil

TIPOLOGIA: Estallador (Sistema Hidràulic)

ESTAT DE CONSERVACIÓ: Bo

CATEGORIA: BPU

NIVELL PROTECCIÓ: Conservació

CRONOLOGIA: Moderna (S. XVIII-XIX)

CONTEXT: Terreny erm. Sobre la riera de Bujonis, entre l'empresa Aglomerats Girona i una casa. Es localitza a les proximitats del molí d'en Tarrés. Està situat dintre del sector urbanitzable delimitat SUD-4 Molí d'en Tarrés.

DESCRIPCIÓ: Estructura hidràulica per retenir i derivar el flux de l'aigua de la riera.
Està format per un canal excavat en el subsòl, de secció quadrada i que presenta les parets completament arrebossades. Està parcialment cobert amb unes fustes.

PROTECCIÓ: Es delimita un entorn de protecció de 25 metres de radi que ha de ser interpretat també com a punt d'expectativa arqueològica (PEA), per la qual cosa prèviament a les actuacions que es vulguin realitzar en aquest bé han de contemplar també una intervenció arqueològica com es regula a l'article 13.2 de la Normativa del Catàleg.

Fotografies: Teresa Costa (2018)

AJUNTAMENT DE SANTA CRISTINA

CATÀLEG DE PATRIMONI ETNOLÒGIC DE SANTA CRISTINA D'ARO

XEMENEIA DE LA CASA DE BOMBAMENT

ET 003

COORDENADES UTM: X: 500885 / Y: 4628565

CADASTRE: 17192A010000410000HZ

VEÏNAT: Camps de Sta Maria

RÈGIM DEL SÒL: No urbanitzable

ACCÉS: Fàcil

TIPOLOGIA: Caseta de màquines, xemeneia i habitació adjacent

ESTAT DE CONSERVACIÓ: Bo

CATEGORIA: BUP

NIVELL PROTECCIÓ: Conservació

CRONOLOGIA: Moderna (s. XX)

CONTEXT: Terreny erm.
Situada al costat del riu Ridaura, en un punt molt proper a l'antiga resclosa d'en Torres.

DESCRIPCIÓ: Edifici industrial. Està fet d'obra vista, d'uns 30-40m2 on antigament hi havia les màquines que poaven l'aigua del Ridaura pel subministrament d'aigua potable al poble de Sant Feliu de Guíxols. En un primer moment poaven l'aigua amb vapor i més tard ho feien amb electricitat.
Era propietat de l'empresa Oliveras Hermanos.
En un costat de la fàbrica hi ha una xemeneia feta de rajols, de planta cilíndrica i d'uns 12 metres d'alçada.
També hi ha una habitació adjacent que s'havia ocupat ocasionalment.

AJUNTAMENT DE SANTA CRISTINA

CATÀLEG DE PATRIMONI ETNOLÒGIC DE SANTA CRISTINA D'ARO

ESTRUCTURA DE LA RIERA MARCONA (MOBET)

ET 004

COORDENADES UTM: X: 499996 / Y: 4630598

CADASTRE: 17192A009002150000HZ

VEÏNAT: Malvet

RÈGIM DEL SÒL: No urbanitzable

ACCÉS: Fàcil

TIPOLOGIA: Indeterminada

ESTAT DE CONSERVACIÓ: Bo

CATEGORIA: BPU

NIVELL PROTECCIÓ: Conservació

CRONOLOGIA: Medieval-moderna (S.XV-XVIII)

CONTEXT: Terreny erm. Atrinxerat dins el vessant d'una muntanya, en un petit replà sobre la riera Marcona; dins d'un bosc de suros i alzines.

DESCRIPCIÓ: Es tracta d'una arcada feta de pedres de granit de mitjanes i petites dimensions que estan molt ben treballades i escaires i que estan unides amb calç. Està atrinxerada dins del vessant d'una muntanya, molt a prop de la riera Marcona. Al seu davant hi ha una gran plataforma o esplanada. La seva entrada s'obre cap al quadrant sud-oest/oest. Mesura 2,90 metres d'amplada per 2 metres d'alçada. La seva profunditat és de 3,80 metres. L'arcada està completament tancada i està arrebossada per sota amb la tècnica de l'encanyissat. A cada paret lateral i tocant a terra hi ha un forat de forma rectangular i poc profund. Al fons de l'arcada hi ha una petita part de la paret en forma d'arc i que està arrebossada. Desconeixem la seva funcionalitat. Sobre aquesta estructura i a mig vessant hi ha un mur de contenció. Al cim de l'arcada hi podria haver d'altres estructures annexes. El problema és que actualment tota aquesta part està molt emboscada i no es pot estudiar gaire bé. Antigament en les seves proximitats hi havia un camp anomenat camp del Forn. Potser aquesta era la seva funcionalitat.

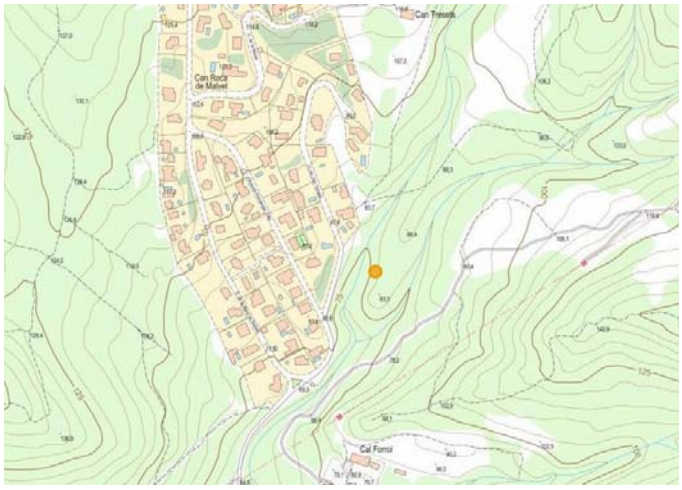

AJUNTAMENT DE SANTA CRISTINA

CATÀLEG DE PATRIMONI ETNOLÒGIC DE SANTA CRISTINA D'ARO

PEDRA DEL SACRIFICI

ET 005

COORDENADES UTM: X: 499291 / Y: 4631094

CADASTRE: 17192A006000350000HW

VEÏNAT: Malvet

RÈGIM DEL SÒL: No urbanitzable

ACCÉS: Difícil

TIPOLOGIA: Possible premsa

ESTAT DE CONSERVACIÓ: Bo

CATEGORIA: BPU

NIVELL PROTECCIÓ: Integral

CRONOLOGIA: Medieval-Moderna (S. XV-XVIII)

CONTEXT: Terreny erm. En un petit replà del vessant d'una muntanya. Aquesta baixa de nord a sud entre la Roca de Malvet i Bell-lloc. Està situada dins d'un bosc de suros i alguns pins.

DESCRIPCIÓ: Bloc de granit de mitjanes dimensions amb una gran cassoleta d'erosió a la seva part més alta. Té un broc en el costat sud que podia servir per desguassar alguna mena de líquid.
La roca presenta dos forats circulars en el seu costat oest que podrien servir per aguantar o subjectar alguna mena d'estructura de fusta que hi podia haver al seu damunt,
La roca mesura 2,40 metres de llargada per 2,10 metres d'amplada i 1,05 metres de gruix.
La cassoleta d'erosió mesura al seu torn 1,30 metres de llargada per 1 metre d'amplada i 0,15 metres de profunditat.
Els forats laterals oscil·len entre els 20-30cm de diàmetre i els 50-75cm de profunditat.



AJUNTAMENT DE SANTA CRISTINA

CATÀLEG DE PATRIMONI ETNOLÒGIC DE SANTA CRISTINA D'ARO

FORN DE RAJOLS D'EN DILLA

ET 006

COORDENADES UTM: X: 499733 / Y: 4629668

CADASTRE: 17192A009000020000HG

VEÏNAT: Pedrera

RÈGIM DEL SÒL: No urbanitzable

ACCÉS: Fàcil

TIPOLOGIA: Forn de rajols

ESTAT DE CONSERVACIÓ: Regular

CATEGORIA: BPU

NIVELL PROTECCIÓ: Conservació

CRONOLOGIA: Moderna (s. XVIII-XIX)

CONTEXT: Terreny erm. Dins d'un petit bosc de suros que es situa entre el puig dels Barracons al nord i el carrer Antoni Gaudí al sud, tocant les primeres cases del barri de Serra-Sol pel costat est.

DESCRIPCIÓ: Es tracta d'una estructura de planta rectangular que es troba enfonsada dins del terreny. Mesura 4,20 metres de llargada per 3,30 metres d'amplada. Tot el conjunt està molt embardissat i l'interior del forn està ple de terra cosa que dificulta poder-lo estudiar amb detall. Actualment la seva profunditat oscil·la entre els 30-60cm. Tot i això encara es pot veure com les parets interiors del forn estan completament recremades. Al costat sud hi ha una petita arcada feta de rajols que es correspon amb l'entrada del forn. Aquesta es situa en un nivell més baix, mesura 1,60 metres d'amplada per 0,33-0,72 metres d'alçada i està parcialment colgada de terra. Escampats pel voltant del forn s'observen alguns fragments de rajols.
En les seves proximitats hi passa el torrent d'en Dilla, lloc d'on s'extreia molt provablement l'argila.



AJUNTAMENT DE SANTA CRISTINA

CATÀLEG DE PATRIMONI ETNOLÒGIC DE SANTA CRISTINA D'ARO

FORN DE RAJOLS DE CAN PONCET

ET 007

COORDENADES UTM: X: 498793 / Y: 4634634

CADASTRE: 17192A002000100000HQ

VEÏNAT: Romanyà

RÈGIM DEL SÒL: No urbanitzable

ACCÉS: Fàcil

TIPOLOGIA: Forn de rajols

ESTAT DE CONSERVACIÓ: Regular

CATEGORIA: BPU

NIVELL PROTECCIÓ: Conservació

CRONOLOGIA: Moderna (s.XVIII-XIX)

CONTEXT: Terreny erm. Davant de can Poncet, dins d'un bosc de suros i algun pi; a tocar el camí que puja cap a can Llach i el Puig d'Arques.

DESCRIPCIÓ: Estructura de planta quadrada que mesura 2,80 metres de llargada per 2,80 metres d'amplada i que està feta amb pedres de petites dimensions. En el seu interior hi ha un forat de 2,30 metres de profunditat. Les seves parets interiors estan arrebossades, tot i això aquest està molt fet malbé. Al fons del forat es veuen les restes de la graella (diversos forats).
Al mateix temps en el costat nord del forn hi ha una petita arcada que es correspon amb l'entrada de la cambra de combustió. Aquesta es situa en un nivell més baix, per sota de la graella. Escampats pel voltant del forn hi ha nombrosos fragments de teules i rajols.

AJUNTAMENT DE SANTA CRISTINA

CATÀLEG DE PATRIMONI ETNOLÒGIC DE SANTA CRISTINA D'ARO

POU DE GLAÇ DE CAN TERRADES

ET 008

COORDENADES UTM: X: 501888 / Y: 4633562

CADASTRE: 77192A008000020000HM

VEÏNAT: Romanyà

RÈGIM DEL SÒL: No urbanitzable

ACCÉS: Fàcil

TIPOLOGIA: Pou de glaç

ESTAT DE CONSERVACIÓ: Bo

CATEGORIA: BCIL

NIVELL PROTECCIÓ: Conservació

CRONOLOGIA: Moderna (S. XVIII-XIX)

CONTEXT: Terreny erm.
En un petit replà, sobre la riera del mas Riera, dins d'un bosc de suros.

DESCRIPCIÓ: Estructura circular o el·líptica d'uns 6-8 metres de diàmetre i 6 metres de profunditat, excavada dins el terreny i revestida amb uns murs fets amb pedres de petites dimensions. Servia per guardar-hi el gel que s'extreia de la riera quan aquesta es glaçava a l'hivern. Antigament estava completament tancat. Actualment la volta està enfonsada. Després de la Guerra Civil s'utilitzà com a amagatall de contraban. En les seves proximitats s'han trobat les restes d'uns murs d'uns 30cm de gruix que conformen una edificació rectangular d'uns 30m2 i que corresponen a un habitatge lligat a l'explotació del pou de glaç.

AJUNTAMENT DE SANTA CRISTINA

CATÀLEG DE PATRIMONI ETNOLÒGIC DE SANTA CRISTINA D'ARO

FORN DE RAJOLS DE ROMANYÀ

ET 009

COORDENADES UTM: X: 499290 / Y: 4633520

CADASTRE: 17192A007000020000HI

VEÏNAT: Romanyà

RÈGIM DEL SÒL: No urbanitzable

ACCÉS: Fàcil

TIPOLOGIA: Forn de rajols

ESTAT DE CONSERVACIÓ: Regular

CATEGORIA: BPU

NIVELL PROTECCIÓ: Conservació

CRONOLOGIA: Moderna (s. XVIII-XIX)

CONTEXT: Terreny erm. Atrinxerat en un petit vessant d'una muntanya, dins d'un bosc de suros, en les proximitats de la riera de la font del Prat.

DESCRIPCIÓ: Estructura de planta rectangular que mesura 2,15 metres de llargada per 2 metres d'amplada i que està feta amb pedres de petites dimensions i pedres més grans a les seves cantonades. També hi ha nombrosos fragments de teules incrustades entre aquestes pedres. En el seu interior hi ha un forat de 2,20-2,50 metres de profunditat. Les parets interiors estan arrebossades. A dins hi ha molta terra i pedres caigudes. No es veu la graella ni l'entrada de la cambra de combustió.
En direcció nord arrenca un petit mur de pedra que podria correspondre a una estructura annexa a aquest forn de rajols. Al voltant del forn s'observa la presencia de diversos fragments de rajol.

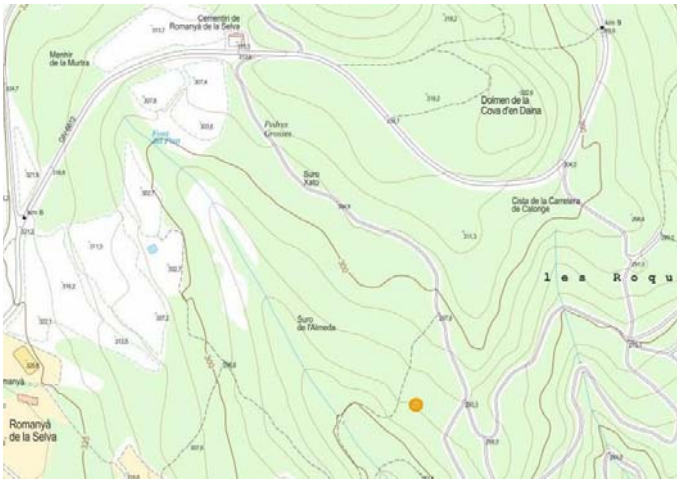

AJUNTAMENT DE SANTA CRISTINA

CATÀLEG DE PATRIMONI ETNOLÒGIC DE SANTA CRISTINA D'ARO

ERA DEL MAS GÜITÓ

ET 010

COORDENADES UTM: X: 498777 / Y: 4633665

CADASTRE: 17192A003000200000HP

VEÏNAT: Romanyà

RÈGIM DEL SÒL: No urbanitzable

ACCÉS: Fàcil

TIPOLOGIA: Era

ESTAT DE CONSERVACIÓ: Bo

CATEGORIA: BPU

NIVELL PROTECCIÓ: Conservació

CRONOLOGIA: Moderna (final s. XIX)

CONTEXT: Terreny erm. A 72 metres al nord del poble de Romanyà, envoltada de camps de conreu i petits boscos. Pel seu costat oest hi passa l'antic camí que menava a can Poncet i al Puig d'Arques.

DESCRIPCIÓ: Era de planta circular i de grans dimensions. Mesura uns 17,70 metres de diàmetre. El terra està pavimentat amb uns rajols de petites dimensions (15x15cm) alguns dels quals estan gravats o decorats amb unes franges. La seva entrada està situada en el costat oest. Es tracta d'un petit pas obert en el petit mur perimetral que circumda tota l'estructura.
L'espai es destinava a la batuda del gra, especialment de cereals i llegums.
Tot i que depenia del mas Güitó, uns dels masos més grans i més importants del poble de Romanyà, el seu ús era comunitari.

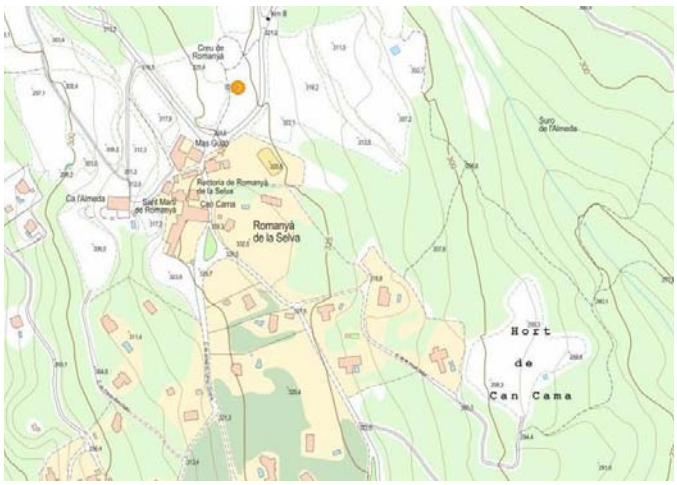

AJUNTAMENT DE SANTA CRISTINA

CATÀLEG DE PATRIMONI ETNOLÒGIC DE SANTA CRISTINA D'ARO

FORN DEL MAS RIERA

ET 011

COORDENADES UTM: X: 500885 / Y: 4633859

CADASTRE: 17192A008000010000HF

VEÏNAT: Romanyà de la Selva

RÈGIM DEL SÒL: No urbanitzable

ACCÉS: Fàcil

TIPOLOGIA: Forn de rajols

ESTAT DE CONSERVACIÓ: Molt bo

CATEGORIA: BPU

NIVELL PROTECCIÓ: Conservació

CRONOLOGIA: Moderna (s. XVIII-XIX)

CONTEXT: Atrinxerat dins el vessant d'una muntanya, aprop d'un petit torrent que baixa cap al mas Riera. Dins d'un bosc de suros amb un dens sotabosc típicament mediterrani.

DESCRIPCIÓ: Es tracta d'un possible forn de cuita, el qual conserva la caixa general d'uns 4 metres de llargada per 4 metres d'amplada i 4 metres de profunditat, però no el sostre.
Conserva també la paret principal o "façana", la qual presenta dos arcs que permeten l'accés a les dues cambres on es generaven les temperatures elevades que permetien realitzar la cocció.
La cambra de la dreta mesura 3,80 metres de llargada per 1,60 metres d'amplada i 1,50 metres d'alçada. La de l'esquerra mesura 4,20 metres de llargada per 1,65 metres d'amplada i 1,60 metres d'alçada. El sostre d'aquestes dues cambres té arcs de tipus ogival o apuntats. Uns orificis superiors permetien comunicar la cambra de combustió amb la cambra de cocció. Atesa la seva proximitat amb el mas Riera, podria haver-se tractat d'un forn emprat per aquest mas. Al seu voltant s'han trobat en superfície alguns fragments de teules i rajols.

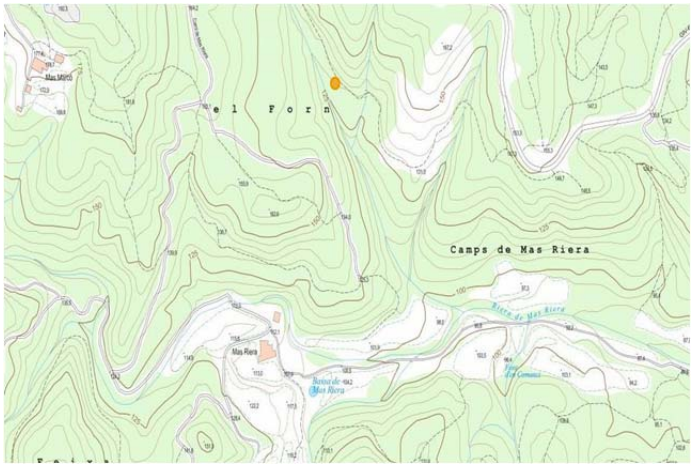

AJUNTAMENT DE SANTA CRISTINA

CATÀLEG DE PATRIMONI ETNOLÒGIC DE SANTA CRISTINA D'ARO

FORAT DE CARBONET (CAN REPARAT)

ET 012

COORDENADES UTM: X: 501033 / Y: 4632502

CADASTRE: 17192A008000100001JM

VEÏNAT: Romanyà

RÈGIM DEL SÒL: No urbanitzable

ACCÉS: Fàcil

TIPOLOGIA: Forat de carbonet (Carbó de Sútia)

ESTAT DE CONSERVACIÓ: Bo

CATEGORIA: BPU

NIVELL PROTECCIÓ: Conservació

CRONOLOGIA: Moderna (s. XIX-XX)

CONTEXT: Terreny erm. En un petit replà, a la part mitja d'una carena que des de can Reparat baixa cap a can Terrades i can Narra; a tocar d'una pista forestal.

DESCRIPCIÓ: Es tracta d'un forat excavat en el subsòl de planta rectangular. Mesura uns 2,60 metres de llargada per 1,60 metres d'amplada i 1,40 metres de profunditat. A la seva part superior presenta un petit marc fet amb pedres de mitjanes dimensions, algunes de les quals estan ben tallades i escairades. La resta del forat no presenta cap mena d'arrebossat. Antigament aquest forat es feia servir per fer-hi carbonet. El seu interior s'omplia amb branques i branquillons d'alzina, bruc i cirerer d'arboç. Llavors es tapava amb una llauna o pedra i s'hi feia foc. Tot es tapava amb terra i deixava coure lentament durant un o dos dies. Un cop el carbonet estava llest, es destinava a usos domèstics, sobretot brasers.

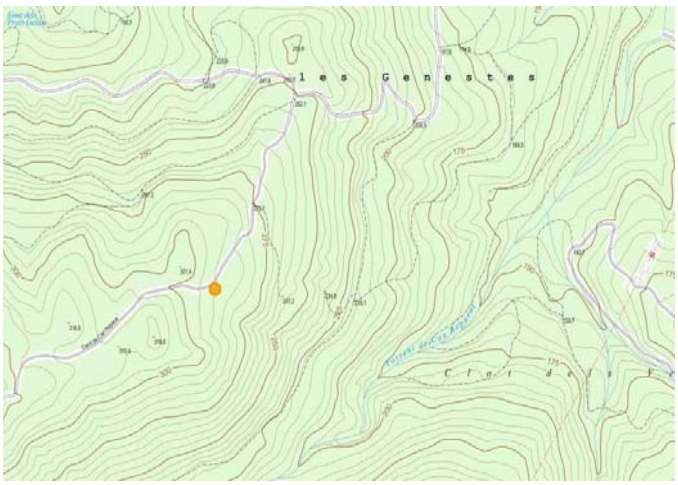

AJUNTAMENT DE SANTA CRISTINA

CATÀLEG DE PATRIMONI ETNOLÒGIC DE SANTA CRISTINA D'ARO

FORAT DE CARBONET (BOSC DEL MAS CASES)

ET 013

COORDENADES UTM: X: 499558 / Y: 4635187

CADASTRE: 17192A002000040000HB

VEÏNAT: Romanyà

RÈGIM DEL SÒL: No urbanitzable

ACCÉS: Fàcil

TIPOLOGIA: Forat de carbonet (Carbó de Sútia)

ESTAT DE CONSERVACIÓ: Bo

CATEGORIA: BPU

NIVELL PROTECCIÓ: Conservació

CRONOLOGIA: Moderna (s. XIX-XX)

CONTEXT: Terreny erm. Dins dels boscos del mas Cases. En un petit replà del vessant d'una muntanya que des del Puig Roquet i la barraca del Forroi baixa amb molta força cap a la riera del mas Cases.

DESCRIPCIÓ: Es tracta d'un forat excavat en el subsòl de planta rectangular. Mesura uns 2,90 metres de llargada per 1,20 metres d'amplada i 1,80 metres de profunditat. El costat que mira cap a la riera està protegit per un mur de pedra. Aquest delimita tot l'espai i evita que el forat s'esllavissi muntanya avall. L'altre costat del forat està molt mal conservat. Els seus marges estan mig caiguts. No presenta cap corona de pedres a la seva part superior. Tampoc cap mena d'arrebossat o revestiment interior.

En les seves proximitats hi ha una plaça carbonera. Aquest forat antigament es feia servir per fer-hi carbonet. El seu interior s'omplia amb branques i branquillons d'alzina, bruc i cirerer d'arboç. Llavors es tapava amb una llauna o pedra i s'hi feia foc. Tot es tapava amb terra i deixava coure lentament durant un o dos dies. Un cop el carbonet estava llest, es destinava a usos domèstics, sobretot brasers.

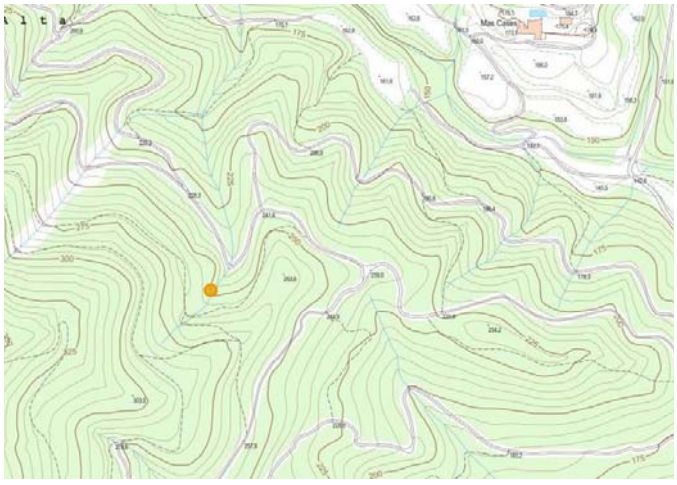

AJUNTAMENT DE SANTA CRISTINA

CATÀLEG DE PATRIMONI ETNOLÒGIC DE SANTA CRISTINA D'ARO

JARDI DEL SENYAL VELL

ET 014

COORDENADES UTM: X: 498681 / Y: 4632853

CADASTRE: 8830901DG9383S0000YF

VEÏNAT: Romanyà

RÈGIM DEL SÒL: No urbanitzable

ACCÉS: Fàcil

TIPOLOGIA: Jardí d'una casa (propietat de Carme Manrubia)

ESTAT DE CONSERVACIÓ: Bo

CATEGORIA: BPU

NIVELL PROTECCIÓ: Conservació

CRONOLOGIA: Modern (s. XX)

CONTEXT: Zona residencial / Terreny Erm. Es situa dins el núm. 15 del carrer de Lluís Esteva de la urbanització de Romanyà de la Selva, molt a prop del Mirador de les Mirandes.

DESCRIPCIÓ: Es tracta d'un espai de patrimoni literari vinculat a l'escriptora Mercè Rodoreda, la qual va viure en aquesta casa conjuntament amb la seva amiga Carme Manrubia entre els anys 1973 i 1978.
Els elements característics d'aquest jardí (tres xifrers, una olivera de tres branques, els cedres, el bassiol, el mur i el nom de la casa) van servir com a font d'inspiració de l'escriptora i alguns d'ells fins i tot estan recollits en algunes de les seves obres com ara, "Mirall Trencat (1974)", "Viatges i Flors (1980)" i "Quanta, quanta guerra (1980)".

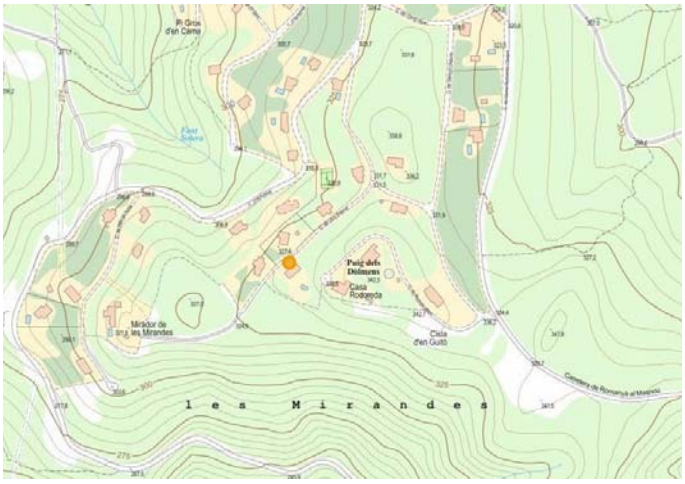

Fotografia Mercè Rodoreda: Núvol. El Digital de la Cultura (26-03-2014)

AJUNTAMENT DE SANTA CRISTINA

CATÀLEG DE PATRIMONI ETNOLÒGIC DE SANTA CRISTINA D'ARO

CONJUNT TRADICIONAL DE ROMANYÀ

ET 015

COORDENADES UTM: X: 498729 / Y: 4633565

CADASTRE: 8837203DG9383N0001OU

VEÏNAT: Romanyà

RÈGIM DEL SÒL: Urbà

ACCÉS: Fàcil

TIPOLOGIA: Explotació agrícola-ramadera

ESTAT DE CONSERVACIÓ: Bo

CATEGORIA: BPU

NIVELL PROTECCIÓ: Conservació

CRONOLOGIA: Moderna (s. XIX-XX)

CONTEXT: Dintre del nucli rural de Romanyà.

DESCRIPCIÓ: Es tracta d'un conjunt d'elements típics de l'activitat que es desenvolupava en els masos. Els elements que encara es conserven són un forn, un pou, un abeurador i un cobert. Situats en diferents plataformes comunicades per escales de pedra.

AJUNTAMENT DE SANTA CRISTINA

CATÀLEG DE PATRIMONI ETNOLÒGIC DE SANTA CRISTINA D'ARO

MIRADOR DE LES MIRANDES

ET 016

COORDENADES UTM: X: 498483/ Y: 4632762

CADASTRE: 8730401DG9383S0001KG

VEÏNAT: Romanyà

RÈGIM DEL SÒL: No urbanitzable

ACCÉS: Fàcil

TIPOLOGIA: Mirador

ESTAT DE CONSERVACIÓ: Bo

CATEGORIA: BPU

NIVELL PROTECCIÓ: Conservació

CRONOLOGIA: Moderna (s. XX)

CONTEXT: Mirador situat en un punt elevat al sud de l'antiga urbanització de Romanyà, rodejat del bosc mediterrani del massís de les Gavarres.

DESCRIPCIÓ: Es troba al final del carrer Lluís Esteva de l'antiga urbanització de Romanyà. Es tracta d'un mirador en forma circular aixecat del nivell natural de terreny que s'accedeix per unes escales. El mirador està protegit per una barana perimetral. Es pot observar des del mar, Sant Feliu de Guíxols, la Vall d'Aro, la Vall de Solius, Santa Cristina d'Aro, Llagostera, el massís de l'Ardenya i els Pirineus.
Forma part de l'itinerari literari Mercè Rodoreda, llur casa es troba molt a prop d'aquest Mirador. L'escriptora va dir d'ell que és un mirador "on es pot veure amb un girar d'ulls el mar i la cresta blanca dels Pirineus".

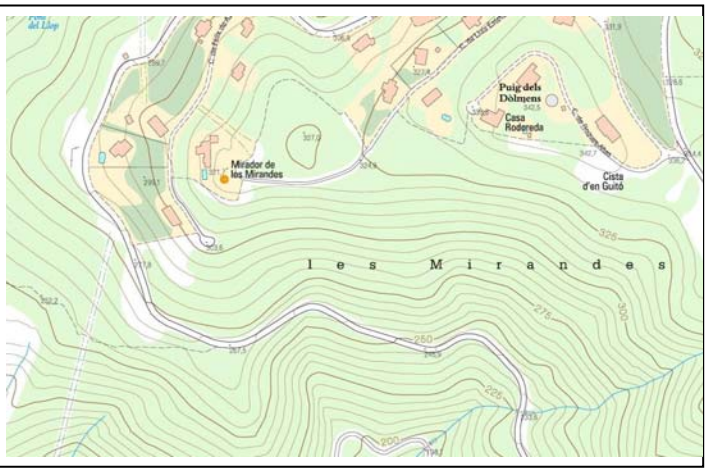

AJUNTAMENT DE SANTA CRISTINA

CATÀLEG DE PATRIMONI ETNOLÒGIC DE SANTA CRISTINA D'ARO

POU DE GLAÇ DE CAN PIJOAN

ET 017

COORDENADES UTM: X: 497156 / Y: 4630315

CADASTRE: 17192A012000110000HM

VEÏNAT: Solius

RÈGIM DEL SÒL: No urbanitzable

ACCÉS: Fàcil

TIPOLOGIA: Pou de glaç

ESTAT DE CONSERVACIÓ: Bo

CATEGORIA: BCIL

NIVELL PROTECCIÓ: Conservació

CRONOLOGIA: Moderna (s. XVIII-XIX)

CONTEXT: Terreny erm. Atrinxerat dins el vessant d'una muntanya, dins d'un bosc de suros, molt a prop del camí que des del Ridaura porta a can Pijoan i al mas Tapioles.

DESCRIPCIÓ: Estructura circular d'uns 6,70 metres de diàmetre per uns 6,60-6,70 metres de profunditat, que està excavada o atrinxerada dins el vessant d'una muntanya, en un lloc molt ombrívol.
Les parets estan fetes amb pedres de mitjanes i petites dimensions unides amb calç. A la part mes alta de l'estructura (costat sud) es veu el començament de la volta. Aquesta actualment està enfonsada.
La única entrada es situa en el costat nord. Aquest forat és relativament modern. Va ser fet pels propietaris de can Pijoan fa uns anys degut a que una de les seves vaques hi va caure a dins.
Antigament servia per guardar-hi el gel que s'extreia del Ridaura quan aquest riu es glaçava a l'hivern. Per això estava completament tancat.

AJUNTAMENT DE SANTA CRISTINA

CATÀLEG DE PATRIMONI ETNOLÒGIC DE SANTA CRISTINA D'ARO

MIRADOR DE PEDRALTA

ET 018

COORDENADES UTM: X: 498465/ Y: 4626891

CADASTRE: 17192A013000490000HM

VEÏNAT: Solius

RÈGIM DEL SÒL: No urbanitzable

ACCÉS: Regular

TIPOLOGIA: Mirador

ESTAT DE CONSERVACIÓ: Regular

CATEGORIA: BPU

NIVELL PROTECCIÓ: Conservació

CRONOLOGIA: Moderna (s. XX)

CONTEXT: Mirador situat en un punt elevat a prop de l'antiga pedra basculant de Pedralta. Rodejat d'una àrea boscosa mediterrània del massís de l'Ardenya.

DESCRIPCIÓ: S'accedeix per un sender des de l'ermita de Pedralta fins arribar a una escala d'esglaons esculpits a la roca. Es tracta d'un mirador protegit per una barana, on es pot observar en una visual de 360º el Puig Basart o Creixell, la Plana Basarda, El Montclar i els Carcaixells, les Roques Bessones i les Roques de Roca Ponça, Monestir i Castell de Solius, el Turó de l'Home de Pedralta, la Vall d'Aro fins la mar, la vessant sud de les Gavarres, la Roca Tosa, etc.

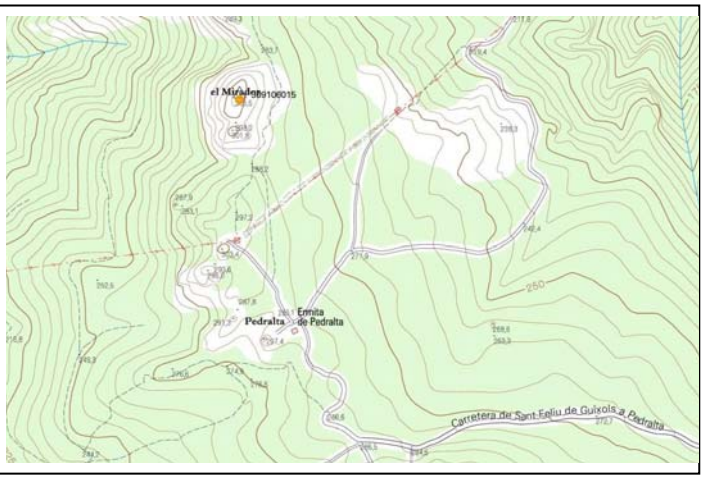

AJUNTAMENT DE SANTA CRISTINA

CATÀLEG DE PATRIMONI ETNOLÒGIC DE SANTA CRISTINA D'ARO

FORN DE RAJOLS DE CAN DURAN DEL GATELLAR

ET 019

COORDENADES UTM: X: 495306 / Y: 4627126

CADASTRE: 17192A015000010000HT

VEÏNAT: Solius

RÈGIM DEL SÒL: No urbanitzable

ACCÉS: Fàcil

TIPOLOGIA: Forn de rajols

ESTAT DE CONSERVACIÓ:

CATEGORIA: BPU

NIVELL PROTECCIÓ: Conservació

CRONOLOGIA: Moderna (s.XVIII-XIX)

CONTEXT: Terreny erm.
Dins d'un bosc de suros que es localitza a130 metres al sud de can Duran del Gatellar

DESCRIPCIÓ: Estructura de planta rectangular que mesura 2,35 metres de llargada per 2,30 metres d'amplada i que està feta amb pedres de petites dimensions. En el seu interior hi ha un forat de 2,40 metres de profunditat. Les seves parets interiors estan arrebossades. A la part baixa del forat es veuen les restes de la graella (diversos forats). No es veu en cap costat l'entrada de la cambra de combustió. Aquesta està situada en un nivell més baix, per sota de la graella. Escampats pel voltant del forn hi ha nombrosos fragments de teules i rajols.

Fotografies: Jordi Gaitx (2018)

AJUNTAMENT DE SANTA CRISTINA

CATÀLEG DE PATRIMONI ETNOLÒGIC DE SANTA CRISTINA D'ARO

FORN DE CALÇ DEL TURÓ DE L'AVI

ET 020

COORDENADES UTM: X: 496679 / Y: 4624733

CADASTRE: 17192A016000050000HP

VEÏNAT: Solius

RÈGIM DEL SÒL: No urbanitzable

ACCÉS: Fàcil

TIPOLOGIA: Forn de calç

ESTAT DE CONSERVACIÓ: Molt dolent

CATEGORIA: BPU

NIVELL PROTECCIÓ: Conservació

CRONOLOGIA: Moderna (s. XIX)

CONTEXT: En zona boscosa, en el vessant de ponent del turó de l'Avi i just al costat del marge esquerra de la pista forestal que des de can Cabanyes de Montagut (Llagostera) porta cap a l'ermita de Sant Baldiri.

DESCRIPCIÓ: Actualment solament es conserven dos murs de pedra seca que formaven part de la seva entrada, un a cada costat i un xic entregirats. El mur del costat nord està format per 3 filades de pedres i mesura 1m de llargada per 0,49m d'alçada. El mur del costat sud presenta 4 filades i mesura 1,70m de llargada per 1,02m d'alçada. La resta del forn ha desaparegut o es troba completament sepultat per l'ampliació del camí que passa just pel seu costat.
Aquest forn apareix representat en un plànol esquemàtic sobre els límits de Solius i Santa Cristina fet per l'agrimensor Francisco Barnoya l'any 1861. A la llegenda del mapa s'esmenta el "coll del forn" i una pedrera propera d'on s'extreia roca calcària. En un altre plànol de Solius fet entre 1861 i 1870 se'n diu que el forn va ser construït al voltant de l'any 1820. Lluís Esteva Cruañas també l'esmenta en la seva obra titulada *"Prehistoria de la comarca guixolense (contribucion a su estudio) II"* l'any 1958.

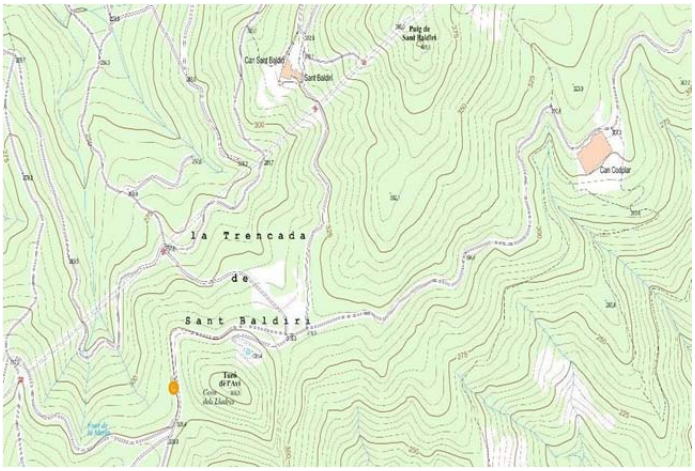

AJUNTAMENT DE SANTA CRISTINA

CATÀLEG DE PATRIMONI ETNOLÒGIC DE SANTA CRISTINA D'ARO

PONTS DE CALA CANYET

ET 021

COORDENADES UTM: X: 498402/ Y: 4622910

CADASTRE: Domini públic marítim terrestre

VEÏNAT: Solius

RÈGIM DEL SÒL: No urbanitzable

ACCÉS: Fàcil

TIPOLOGIA: Estructura civil pont

ESTAT DE CONSERVACIÓ: Regular

CATEGORIA: BCIL

NIVELL PROTECCIÓ: Conservació

CRONOLOGIA: Moderna (s. XX)

CONTEXT: Àrea urbana-residencial Urbanització Rosamar. Conjunt de ponts que uneixen la costa amb els esculls propers de la Cala Canyet.

DESCRIPCIÓ: Es tracta d'un petits ponts o passarel·les sobre el mar, que uneixen la platja de Canyet amb les roques de color rosaci conegudes com els Esculls de Canyet, formant un camí sinuós arran d'aigua. Originàriament els ponts els va construir l'enginyer Ricardo Castelló al voltant de 1912 (enginyer de Sant Feliu de Guíxols vinculat a la indústria surera) quan va adquirir el Mas Canyet, també anomenat a partir d'aquell moment Can Castelló, situat a sobre de la Cala del mateix nom, avui en dia desaparegut. En un principi l'ús era recreatiu, per a que la família pogués passejar i pescar.
Al llarg dels anys diferents temporals han malmès els ponts, però els diferents propietaris els han anat reconstruint i ha perdurat fins avui, formant part del Camí de Ronda entre la Punta de Canyet i Vallpresona.

AJUNTAMENT DE SANTA CRISTINA

CATÀLEG DE PATRIMONI ETNOLÒGIC DE SANTA CRISTINA D'ARO

VIVER DE LLAGOSTES DE CALA CANYET

ET 022

COORDENADES UTM: X: 498460 / Y: 4623078

CADASTRE: Domini públic marítim terrestre

VEÏNAT: Solius

RÈGIM DEL SÒL: No urbanitzable

ACCÉS: Fàcil

TIPOLOGIA: Viver / Conservació de pesca viva

ESTAT DE CONSERVACIÓ: Regular

CATEGORIA: BCIL

NIVELL PROTECCIÓ: Conservació

CRONOLOGIA: Moderna (s. XX)

CONTEXT: Àrea urbana-residencial de Rosamar. Al costat nord de la platja de Canyet adossat a la costa.

DESCRIPCIÓ: Mur d'obra de perfil sinuós que tanca un racó de roques arran d'aigua. Fa tres metres d'alçada i és construït de còdols i pedres de gran mida lligats amb formigó. El basament del mur és més ample que la part enlairada i a l'interior té una passera també de pedra. Té una obertura que es tancava per una comporta metàl·lica que estava encastada al mur mitjançant rajoles. Té una fondària aproximada de 2 metres.
Fou fet construir en la dècada dels quaranta pel Sr. Sacret que va adquirir Can Castelló o Mas Canyet, avui desaparegut, per guardar vives en nanses llagostes per al seu consum. Actualment s'utilitza per a l'amarratge d'embarcacions.

AJUNTAMENT DE SANTA CRISTINA

CATÀLEG DE PATRIMONI ETNOLÒGIC DE SANTA CRISTINA D'ARO

ESTALLADOR (RIERA DEL VILAR)

ET 023

COORDENADES UTM: X: 499570 / Y: 4628612

CADASTRE: domini públic hidràulic

VEÏNAT: El Vilar

RÈGIM DEL SÒL: No urbanitzable

ACCÉS: Fàcil

TIPOLOGIA: Estallador (Sistema hidràulic -antic molí fariner-)

ESTAT DE CONSERVACIÓ: Bo

CATEGORIA: BPU

NIVELL PROTECCIÓ: Conservació

CRONOLOGIA: Medieval/Moderna (s. XVI-XVII)

CONTEXT: Àrea urbana-residencial.
Sobre la riera del Vilar, en les proximitats de la Urbanització Golf Costa Brava, dintre de l'anterior sector SUD Tueda.

DESCRIPCIÓ: Estructura hidràulica per retenir i derivar el flux de l'aigua de la riera cap a un antic molí fariner actualment desaparegut.
Presenta dues fases constructives completament diferenciades. D'època medieval és l'estallador o sobreeixidor inferior, on es poden veure les dues pedres on anava col·locada una comporta.
Entre els segles XVI i XVII l'estallador es va ampliar amb un segon nivell, complementat amb una bassa i una resclosa per tal d'aixecar la caiguda de l'aigua i tenir d'aquesta manera més capacitat energètica per moure les moles del molí Per construir aquesta ampliació es varen aprofitar diverses moles ja obsoletes de sorrenca i corniana.

PROTECCIÓ: Es delimita un entorn de protecció de 25 metres de radi que ha de ser interpretat també com a punt d'expectativa arqueològica (PEA), per la qual cosa prèviament a les actuacions que es vulguin realitzar en aquest bé han de contemplar també una intervenció arqueològica com es regula a l'article 13.2 de la Normativa del Catàleg.

AJUNTAMENT DE SANTA CRISTINA

CATÀLEG DE PATRIMONI ETNOLÒGIC DE SANTA CRISTINA D'ARO

ERA DEL VILAR

ET 024

COORDENADES UTM: X: 499163 / Y: 4628086

CADASTRE: 17192A013000180000HO

VEÏNAT: El Vilar

RÈGIM DEL SÒL: No urbanitzable

ACCÉS: Fàcil

TIPOLOGIA: Era agrícola

ESTAT DE CONSERVACIÓ: Regular

CATEGORIA: BPU

NIVELL PROTECCIÓ: Conservació

CRONOLOGIA: Moderna (s. XVIII-XIX)

CONTEXT: Terreny erm. A 20 metres al sud de can Cases, just al costat del camí d'accés al Vilar, en un nivell més alt. En les seves proximitats hi ha can Vinyoles de Tossa, el mas Basart i can Mota.

DESCRIPCIÓ: Era de planta semicircular amb el sòl fet de terra trepitjada o batuda. Mesura 16 metres de llargada per 15 metres d'amplada. En el costat nord presenta un mur de pedra lligat amb morter de calç que l'envolta i el separa del camí d'accés al Vilar que està situat en un nivell més baix. Antigament servia per batre els cereals i les plantes lleguminoses. El seu ús era particular.

FITES DE TERME

ET 025

CATEGORIA: BCIL

NIVELL DE PROTECCIÓ: Integral

Les fites de terme són marques que delimiten l'extensió del terme municipal, en aquest cas de Santa Cristina d'Aro, i per tant les línies de separació amb els municipis veïns, Calonge, Cassà de la Selva, Castell-Platja d'Aro, Llagostera, Sant Feliu de Guíxols i Cruïlles, Monells i Sant Sadurní de l'Heura.

Normalment estan realitzades amb un monòlit de pedra de la zona i es col·loquen verticalment sobre el terra o roca. La seva forma pot ser rectangular o triangular, tot i que predomina la primera. Les seves dimensions són variables.

Una fita de terme consta de les següents parts:

- **Base**: part que queda sota la superfície terrestre. La seva funció és de fonament, per mantenir el terme verticalment.
- **Tronc**: continuació de la base del terme i part visible, sol estar constituïda amb la mateixa forma i material que la base.
- **Ranura**: solc realitzat a la part superior del terme, que indica la direcció de la línia límit entre el terme, l'anterior i el posterior. Segons el Reial Decret de 1889, observant a través de la ranura del terme s'han de divisar l'anterior i el posterior.
- **Inscripció**: nom dels municipis gravats en la cara que mira a la població que delimita, a vegades també s'inscriu la data.

Les fites de terme acostumen a anar acompanyades de testimonis o fites auxiliars també de pedra, normalment de mida més petita que la "terme" principal. Podem trobar una, dues, tres o més fent de testimoni, tot i que el més habitual és trobar-ne dues.

Calonge	Situació	Descripció
Fita 1	Al capdamunt del turó dels Molins.	Fita de pedra en forma de prisma triangular de base equilàtera amb inscripcions gravades (CE., RA. i S.C.D.A.). Aquesta fita també és comuna amb el municipi de Cruïlles, Monells i Sant Sadurní de l'Heura (fita 8).
Fita 2	Al paratge del Camp de l'Arqueta a 5 metres al nord del camí de can Terrades.	Fita de pedra granítica en forma de prisma rectangular amb inscripcions gravades (C i R).

FITES DE TERME

ET 025

Fita 3	Al paratge conegut com Molí d'en Lluís, en el marge est d'un camí que davalla a la vall dels Molins.	Fita actualment desapareguda. L'any 2003 estava tombada, el 2008 ja havia desaparegut. Tenia forma de prisma rectangular amb la cara superior corbada i amb inscripcions gravades (T. CALONGE i T. ROMAÑA).
Fita 4	(Fita 1 de Castell-Platja d'Aro)	
Cassà de la Selva	**Situació**	**Descripció**
Fita 1	A la riera de Verneda, a uns 7metres al sud-est de la riera de la Verneda, i a uns 500 metres al sud-oest de la Casa Nova de can Bota.	Fita de pedra en forma de prisma triangular de base equilàtera, amb inscripcions gravades (R. Ll. i C. i en la cara superior tres línies amb les direccions que conflueixen en el centre). Aquesta fita també és comuna amb el municipi de Llagostera (Fita F1). Inclosa a l'Inventari de Patrimoni Etnològic de Catalunya IPEC 899496.
Fita 2	A la divisòria d'aigües de la Serra Llarga, a uns 4 metres del marge est d'un camí que va del Puig Gros a la Casa Nova de can Bota.	Fita de pedra en forma de prisma recte de base rectangular. No presenta cap mena d'inscripció.
Fita 3	(Fita 1 de Cruïlles, Monells i Sant Sadurní de l'Heura)	
Castell –Platja d'Aro	**Situació**	**Descripció**
Fita 1	A l'eix de la riera Lloret.	Fita de pedra granítica en forma de prisma recte de base triangular equilàtera amb inscripcions gravades a varis nivells (T / ROMA / ÑA, T / CALON / GE i T / FENA / LS). Aquesta fita és comuna amb el municipi de Calonge (Fita 4).

FITES DE TERME

ET 025

Fita 2	Dins de l'antiga pedrera de Vallvanera; al sud-oest del Puig Parany.	Desapareguda. Es tractava d'una pedra irregular clavada a terra de forma lleugerament inclinada i aguantada per varis blocs. No tenia cap mena d'inscripció.
Fita 3 	A la Serra Llonga a uns 3 metres al nord del marge nord de la carretera de Romanyà al Masnou.	Fita de pedra en forma de prisma recte de base rectangular (SC i CA). Correspon al jaciment "Menhir del Mas de la Font-Pedra dreta del Mas Bagué" núm. I01749 de l'Inventari Arqueològic de la Generalitat de Catalunya, ja que antigament s'havia considerat un monument megalític però està àmpliament acceptat que és una fita de terme.
Fita 4 	A uns 15 metres al nord-oest del punt d'intersecció entre l'eix del camí de cal Provençal al Molí del Cuc i l'eix del camí d'accés a l'estació potabilitzadora i a uns 40 metres al sud del marge sud de la carretera C-31.	Fita de pedra irregular. No presenta cap mena d'inscripció.
Fita 5	(Fita 1 de Sant Feliu de Guíxols)	
Llagostera	**Situació**	**Descripció**
Fita 1	(Fita 1 de Cassà de la Selva)	
Fita 2 	A un metre al nord del marge nord del camí de la Casa Nova d'en Bota a Can Morató.	Fita de pedra en forma de prisma recte de base rectangular amb inscripcions gravades (Rª i Llª, i a la cara superior una línia amb la direcció del terme).

FITES DE TERME

ET 025

Fita 3 	A uns 15 metres a l'est del punt d'intersecció entre l'eix camí de can Morató al mas Anglada i l'eix de la Riera de la Resclosa.	Fita de pedra en forma de prisma recte de base rectangular amb inscripcions gravades (Rª i Llª, i a la cara superior una línia amb la direcció del terme). Aquesta fita està inclosa a l'Inventari de Patrimoni Arquitectònic de la Generalitat de Catalunya com a "Fita del Mas Salvador" núm. Registre 46434 i a l'Inventari de Patrimoni Etnològic de Catalunya IPEC 898252.
Fita 4 	Al Salt del Llop, a uns 200 metres al sud-oest del mas Anglada i a una 15 metres a l'est del marge est de la riera de Salenys.	Fita de pedra en forma de prisma recte de base rectangular amb inscripcions gravades (Rª i Llª, i a la cara superior una línia amb la direcció del terme).
Fita 5 	A la partida dels Camps de Can Tallades, a 2 metres al sud del marge sud del camí de Can Tallades a Llagostera.	Fita de pedra en forma de prisma recte de base rectangular amb inscripcions gravades a varis nivells (SOLIUS, LLAGOS / TERA, 1872 i PUNTO / ANTIGUO / DE / TAYADAS; i a la superior un angle amb la direcció del terme).
Fita 6 	Al capdamunt del Puig de la Matxacuca, a la divisòria d'aigües de la serra de les Comes.	Fita de pedra en forma de prisma recte de base rectangular amb inscripcions gravades a varis nivells (OLIUS, LLAGOS / TERA, 1872 i PUIG DE / MACHA / CUCA, i a la superior un angle amb la direcció del terme).

FITES DE TERME

ET 025

Fita 7	Al capdamunt de la Roca Aguilera.	Fita de pedra en forma de prisma recte de base rectangular amb inscripcions gravades a varis nivells (SOLIUS, LLAGOS / TERA, 1872 i ROCA A / GUILE / RA; i a la superior un angle amb la direcció del terme).
Fita 8	A la vora del camí de Sant Baldiri a Sant Grau; als peus del Turó de l'Avi i a 450 metres al sud-oest de l'ermita de Sant Baldiri.	L'any 2000 ja havia desaparegut. Es tractava d'una pedra en forma de prisma rectangular amb inscripcions gravades (SOLIUS / LLAGOSTERA / 1872 i COLLBOU O COLLET DEL FORN; i a la part superior un angle amb la direcció del terme).
Fita 9	A la Pedra d'Espoia, a uns 40 metres a l'oest del marge oest d'un camí i a uns 800 metres al sud-oest del Turó de l'Avi.	Fita de pedra granítica en forma irregular amb inscripcions gravades a varis nivells (LLAGOSTERA / PEDRA DESPO / YA ANY 1799).
Fita 10	(Fita 1 de Tossa de Mar)	

Sant Feliu de Guíxols	Situació	Descripció
Fita 1	Al sud-est de la partida del Bosc d'en Provençal, al nord-oest del turó de Can Ribes i a una 65 metres a l'est del marge est d'un camí.	Pedra en forma de prisma recte de base rectangular i amb inscripcions gravades (CA. SC. i SF; i a la cara superior un angle amb la direcció del terme). Aquesta fita també és comuna al municipi de Castell-Platja d'Aro (Fita 5).

FITES DE TERME

ET 025

Fita 2	Al capdamunt del turó Beuloli o Pou d'Amunt.	Pedra picada a la roca en forma de prisma recte de base rectangular i amb inscripcions gravades (SC i SF; i a la cara superior un angle amb la direcció del terme).
Fita 3	A 15 metres al sud-oest del Molí dels Frares i a una 75 metres a l'est del marge est de la carretera dels Revolts de Can Pi.	Pedra en forma de prisma recte de base rectangular i amb inscripcions gravades (SC i SF; i a la cara superior una línia amb la direcció del terme).
Fita 4	A la urbanització del Mas Trempat, a una 25 metres a l'est del marge est del carrer de la Perdiu, a 100 metres del mas del mateix nom i a tocar del puig d'en Rigau.	Pedra en forma de prisma recte de base rectangular i amb inscripcions gravades (SC i SF; i a la cara superior una línia amb la direcció del terme).
Fita 5	A la vessant nord del turó d'en Rabell i a uns 90 metres al sud del marge sud del carrer de l'Ardenya de la urbanització del Mas Trempat, a 70 metres al nord-est del mas Xonc i a una 160 metres a l'est del mas Roca.	Actualment està caiguda. Pedra en forma de prisma recte de base rectangular i amb inscripcions (SC i SF; i a la cara superior una línia amb la direcció del terme).

FITES DE TERME

ET 025

Fita 6	A la vessant sud-est del puig d'en Jofre, a 4 metres dal nord del marge nord del camí de Sant Feliu de Guíxols a Santa Escolàstica i a uns 150 metres al nord-oest del Mas Bartra.	Pedra en forma de prisma recte de base rectangular i amb inscripcions gravades (SC i SF; i a la cara superior una línia amb la direcció del terme).
Fita 7	Al capdamunt del puig de Santa Escolàstica, a la divisòria d'aigües del puig de les Cols a Rocatosa i a una 150 metres a l'oest del Mas de Santa Escolàstica.	Pedra en forma de prisma recte de base rectangular i amb inscripcions gravades (SC i SF; i a la cara superior una línia amb la direcció del terme).
Fita 8	Al capdamunt del bloc més oriental que conforma la base del conjunt granític de Pedralta; a uns 30 metres a l'oest de l'ermita de Pedralta.	Fita gravada a la roca en forma d'angle de 70º i amb les inscripcions següents: S^A, C^A i S^NF^U.
Fita 9	A 30 metres a l'est del marge est del corriol que va de Pedralta al Puig de les Cols, sobre el turó d'en Miquel de Pau.	Pedra picada a la roca en forma de prisma recte de base rectangular i amb inscripcions gravades (S^A, C^A, S^N i F^U; i a la cara superior un angle amb la direcció del terme).

FITES DE TERME

ET 025

Fita 10	Al capdamunt del Puig Vidal, a la divisòria d'aigües del Puig de les Cols a Rocatosa.	Pedra en forma de prisma recte de base rectangular i amb inscripcions gravades ($S^A.C^A.$ i $S^N.F^U.$; i a la cara superior un angle amb la direcció del terme).
Fita 11	Al capdamunt del Puig Creixell o puig d'en Basart, al nord del coll del Vidre i a la divisòria d'aigües del Puig de les Cols a Rocatosa.	Pedra en forma de prisma recte de base rectangular i amb inscripcions gravades (S^AC^A i S^NF^U; i a la cara superior un angle amb la direcció del terme).
Fita 12 	A uns 30 metres al sud-est del puig Alt o puig de les Cols.	Pedra picada a la roca en forma de prisma recte de base rectangular i amb inscripcions gravades ($S^A.C^A.$ i $S^N.F^U.$; i a la cara superior un angle amb la direcció del terme).
Fita 13	A uns 150 metres al sud del puig Alt o puig de les Cols, al cim del puig Barraquer.	Pedra en forma de prisma recte de base rectangular amb inscripcions gravades ($S^{\underline{A}}.C^{\underline{A}}.$ i S^NF^U; i a la cara superior un angle amb la direcció del terme).

FITES DE TERME

ET 025

Fita 14 	Sobre el marge del camí de Sant Benet a can Codolar i Sant Baldiri; en les proximitats de la Creu d'en Barraquer.	Pedra en forma de prisma triangular amb inscripcions gravades (S^A., C^A., S^S. i $S^N.F^U$.; i a la cara superior 3 línies que marquen els respectius termes). No està reconeguda de forma oficial.
Fita 15 	Sobre el marge dret del camí de Sant Benet a can Codolar, a 76 metres al sud-oest de l'ermita i la masia de Sant Benet. Segurament no és la situació original ja que amb tota probabilitat devia ser arrancada i desplaçada quan van eixamplar el camí.	Fita perduda l'any 1978. Recentment localitzada. Es tracta d'una pedra de granit en forma paral·lelepípede amb la base i secció rectangular. La part superior de la fita és plana i en ella hi ha marcada la línia de terme (nord-sud). Presenta inscripcions ($S_N F_U$ / S_S)
Fita 16 	Al capdamunt del puig de Sant Benet o de Can Duran.	Pedra en forma de prisma recte de base rectangular i amb inscripcions gravades (S^S. i $S^N.F^U$.; i a la cara superior un angle amb la direcció del terme).
Fita 17 	Al capdamunt del puig de Sa Guaita o puig Companyó.	Pedra en forma de prisma recte de base rectangular i amb inscripcions gravades (S^S. i $S^N.F^U$.; i a la cara superior un angle amb la direcció del terme).

FITES DE TERME

ET 025

Fita 18 	A uns 30 metres al nord del marge nord de la carretera de Sant Feliu de Guíxols a Tossa de Mar.	Pedra en forma de prisma recte de base rectangular i amb inscripcions gravades (S^S. i $S^N.F^U$.; i a la cara superior un angle amb la direcció del terme).

Tossa de Mar	Situació	Descripció
Fita 1 	A 10 metres al sud del marge sud del camí de Solius a can Cabanyes de Montagut.	Pedra en forma pentagonal a la base i triangular a la resta, amb inscripcions gravades (TOSSA / 18, SOLIUS / 00 i LLAGOS / TERA / 1800. A la cara de Tossa també hi ha gravada una mitra. A la cara superior hi ha dues línies amb la direcció del terme). Aquesta fita és també comuna al terme municipal de Llagostera (Fita 10).
Fita testimoni de fita 2 	A l'eix del torrent del Llorinar o de les Acàcies, a uns 400 metres al sud-est del marge sud del camí de Solius a can Cabanyes de Montagut.	Pedra granítica en forma de prisma recte de base rectangular amb inscripcions gravades a varis nivells (SOLIUS / 1800 i a l'altre cara -cara de Tossa- un bàcul i una mitra. A la cara superior també hi ha una línia amb la direcció del terme).
Fita 3 	A l'eix del torrent del Llorinar o de les Acàcies, a uns 700 metres al sud-est del marge sud-est del camí de Solius a can Cabanyes de Montagut.	Roca granítica amb inscripcions gravades (TOSSA, 1800 i SOLIUS).

FITES DE TERME

ET 025

Fita testimoni de fita 4	A la serra dels Caputxins, al punt d'intersecció entre l'eix del torrent del Llorinar o de les Acàcies amb l'eix del torrent de Vallpresona.	Roca granítica amb inscripcions gravades (1800 / TOSSA / SOLIUS).

Cruïlles, Monells i Sant Sadurní de l'Heura	Situació	Descripció
Fita 1	A la vessant sud-oest del Puig Gros, a l'oest de la partida de l'Era de la Llaca.	Bloc granític de forma irregular amb una cassola d'erosió en forma de ferradura a la part superior. Aquesta fita també és comuna amb el municipi de Cassà de la Selva (Fita F3).
Fita 2	A la vessant sud-oest del puig d'Aiguabona, a tocar al marge nord del torrent de la Molina.	Pedra en forma de prisma recte de base rectangular, amb la part superior arrodonida i amb inscripcions gravades a varis nivells (T / S / CIPRI / A. i T / ROMA / ÑA).
Fita 3	A la vessant sud-oest del puig d'Aiguabona, a uns 200 metres al nord-oest de la carretera de la Lloreda.	Pedra en forma de prisma recte de base rectangular, amb la part superior arrodonida i amb inscripcions gravades a varis nivells (T / S / CIPRI / A. i T / RO / MA / ÑA).

FITES DE TERME

ET 025

Fita entre 3 i 4 	A la part baixa del vessant oriental del Puig d'Aiguabona, per sota de la carretera asfaltada de la Lloreda.	Fita de terme no oficial. Pedra de granit amb forma de paral·lelepípede amb la base i secció circular, amb inscripcions gravades (T / S / CIPRI / A T / ROMA / ÑA).
Fita 4 	A la divisòria d'aigües a uns 500 metres del marge nord d'un camí.	Fita actualment caiguda. Pedra en forma de prisma recte de base rectangular, amb la part superior arrodonida i amb inscripcions gravades a varis nivells (T / S / CIPRI / A / 1860 i T / ROMA / ÑA).
Fita 5 	A la divisòria d'aigües de les muntanyes del Mas Terrats a uns 300 metres al nord del mas Terrats.	Pedra tombada i trencada en forma de prisma recte de base rectangular i amb la part superior arrodonida. No presenta cap mena d'inscripció.
Fita 6 	Al capdamunt d'una divisòria d'aigües.	Pedra en forma de prisma recte de base rectangular, amb la part superior arrodonida i amb inscripcions gravades a varis nivells (T / S / CIPRI / A i T / ROMA /ÑA).

Fita 7 	A la vessant nord de la divisòria d'aigües de la Gomella de Dalt a uns 6 metres del marge oest del camí de Can Dalmau.	Pedra en forma de prisma recte de base rectangular, amb la part superior arrodonida i amb inscripcions gravades a varis nivells (T / SAN / CIPRIA i T / ROMA / ÑA).
Fita 8	(Fita 1 de Calonge)	