









**CLASSIFICACIÓ DEL SÒL**

-  SÒL URBÀ (SU)
- SECTORS I ÀMBITS**
-  PLA DE MILLORA URBANA
-  POLÍGON ACTIUACIÓ URBANÍSTICA
-  PLA PARCIAL URBANÍSTIC
-  PLA PARCIAL DE DELIMITACIÓ
-  PLANS ESPECIALS URBANÍSTICS
-  LÍMIT DE PEÏN
-  LÍMIT DE TERME

**SISTEMES URBANÍSTICS**

- SISTEMA VIARI**
- SX5 VIA VEREDA - CARRIL BICI
- SX7 TRANSTIT RESTRINGIT
- SX4 ÀREES D'APARCAMENT
- LÍMIA DEDIFICACIÓ
- SISTEMA DESPAIS LLIBRES
- SV1 PARC TERRITORIAL
- SV2 PROTECCIÓ AMBIENTAL
- SV3 PARCS, JARDINS, PLACES
- SISTEMA D'EQUIPAMENTS
- SE EQUIPAMENTS
- ST SERVEIS TÈCNICS
- SX4\*, SE1\* ST\* Millorant el plaçada

**SISTEMA HIDRÀULIC**

- SH SISTEMA HIDRÀULIC
- ZONA DE FLUX PREFERENT
- ZONA INUNDABLE
- SISTEMA COSTANER
- SC SISTEMA COSTANER
- DPMT DOMINI PÚBLIC MARÍTIM TERRESTRE
- ZST ZONA SERVITUD TRÀNSIT
- ZSP ZONA SERVITUD PROTECCIÓ

**QUALIFICACIONS SU-SUD-SND**

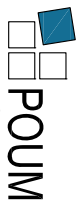
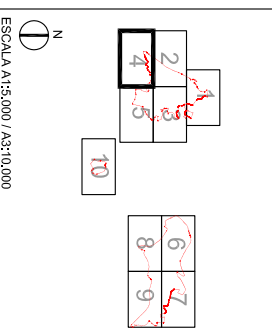
- R1 NUCLI ANTIC
- R2 URBÀ TRADICIONAL
- R3 ORDENACIÓ TANCADA
- R4 ORDENACIÓ IL·LA OBERTA
- R5 CASES AGRUPADES
- R6 CASES ALLADES
- Rhp HABITATGE PROTEGIT
- A1 INDUSTRIAL
- A2 SERVEIS
- M2 CONSERVACIÓ
- Rhp HABITATGE PROTEGIT

**D1 SUD RESIDENCIAL**

- D1 SUD RESIDENCIAL
- D2 SUD ACTIVITATS ECONÒMIQUES
- D3 SUD MIXTE
- D5 URBANITZABLE NO DELIMITAT
- "ÀMBITS EDIFICATS"
- PLANTA BAIXA
- PLANTA BAIXA + N PLANTES PIS
- FONDARIA MÀXIMA EDIFICABLE

**PROTECCIÓ DEL PATRIMONI**

- E 00 BÈNS ARQUITÈCTONICS
- AR 00 BÈNS ARQUEOLÒGICS
- ET 00 BÈNS ETNOLÒGICS
- N 00 BÈNS NATURALS



**ORDENACIÓ DEL SÒL URBÀ I URBANITZABLE EDIFICACIÓ, ALINEACIONS I RASANTS**

**03.2.4**