








CLASSIFICACIÓ DEL SÒL

-  SÒL URBÀ (SU)
- SECTORS I ÀMBITS**
-  PLA DE MILLORA URBANA
-  POLÍGON ACTIUACIÓ URBANÍSTICA
-  PLA PARCIAL URBANÍSTIC
-  PLA PARCIAL DE DELIMITACIÓ
-  PLANS ESPECIALS URBANÍSTICS
-  LÍMIT DE PEIN
-  LÍMIT DE TERME

SISTEMES URBANÍSTICS

- SISTEMA VIARI**
- SX3 VIA VEREDA - CARRIL BICI
- SX2 TRANSMIT RESTRINGIT
- SX4 ÀREES D'APARCAMENT
- LÍMIA DEDIFICACIÓ
- SISTEMA DESPAIS LLURES**
- SV1 PARC TERRITORIAL
- SV2 PROTECCIÓ AMBIENTAL
- SV3 PARCS, JARDINS, PLACES
- SISTEMA D'EQUIPAMENTS**
- SE EQUIPAMENTS
- ST SERVEIS TÈCNICS
- SX4*, SE1*ST* Infraestructura privada

SISTEMA HIDRÀULIC

- SH SISTEMA HIDRÀULIC
- ZONA DE FLUX PREFERENT
- ZONA INUNDABLE
- SISTEMA COSTANER**
- SC SISTEMA COSTANER
- DPMT DOMINI PÚBLIC MARÍTIM TERRESTRE
- 2ST ZONA SERVITUD TRANSMIT
- 2SP ZONA SERVITUD PROTECCIÓ

QUALIFICACIONS SU-SUD-SND

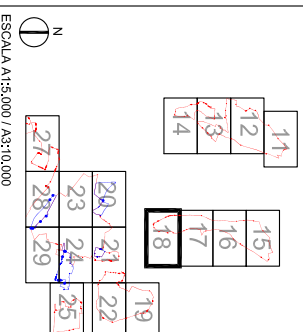
- R1 NUCLI ANTIC
- R2 URBÀ TRADICIONAL
- R3 ORDENACIÓ TANCADA
- R4 ORDENACIÓ IL·LA OBERTA
- R5 CASES AGRUPADES
- R6 CASES ALLADES
- Rhp HABITATGE PROTEGIT
- Rhp HABITATGE PROTEGIT

QUALIFICACIONS SU-SUD-SND

- D1 SUD RESIDENCIAL
- D2 SUD ACTIVITATS ECONÒMIQUES
- D3 SUD MIXTE
- D5 URBANITZABLE NO DELIMITAT
- "ÀMBITS EDIFICATS"
- A1 INDUSTRIAL
- A2 SERVEIS
- M2 CONSERVACIÓ
- PLANTA BAIXA
- PLANTA BAIXA + N PLANTES PIS
- FONDARIA MÀXIMA EDIFICABLE

PROTECCIÓ DEL PATRIMONI

-  BÉNS ARQUITÈCTONICS
-  BÉNS ARQUEOLÒGICS
-  BÉNS ETNOLÒGICS
-  BÉNS NATURALS





POUM

 APROVACIÓ INICIAL

 EQUIP REDACTOR

 PAU·CO, S.L.P.

 GENER 2021



ORDENACIÓ DEL SÒL URBÀ I URBANITZABLE

EDIFICACIÓ, ALINEACIONS I RASANTS

03.2.18